



VILNIAUS KOLEGIJA

Viešoji įstaiga, Saltoniškių g. 58-1, LT -08105, Vilnius,
tel. +370 219 1600, el. p. viko@viko.lt, el. pristatymo dėžutės adresas 111965131
Duomenys kaupiami ir saugomi Juridinių asmenų registre, kodas 111965131

LR Švietimo, mokslo ir sporto ministerijai

2025-

Nr.

DĖL SUTIKIMO PERDUOTI PATALPAS PANAUDOS PAGRINDAIS

Vilniaus kolegija teikia Lietuvos Respublikos Vyriausybės nutarimo „Dėl nekilnojamojo turto perdavimo pagal panaudos sutartį“ projektą (toliau – Nutarimo projektas).

Nutarimo projektas parengtas vadovaujantis Lietuvos Respublikos valstybės ir savivaldybių turto valdymo, naudojimo ir disponavimo juo įstatymo 14 straipsniu ir įgyvendinant Valstybės turto perdavimo panaudos pagrindais laikinai neatlygintinai valdyti ir naudotis tvarkos aprašą ir Poveikio konkurencijai ir atitikties valstybės pagalbos reikalavimams vertinimo tvarkos aprašą, patvirtintus Lietuvos Respublikos Vyriausybės 2002 m. gruodžio 3 d. nutarimu Nr. 1890 „Dėl Valstybės turto perdavimo panaudos pagrindais laikinai neatlygintinai valdyti ir naudotis“.

Nutarimo projektu numatoma perduoti asociacijai Lietuvos olimpinė akademija (toliau – LOA) jos įstatuose šiuo metu numatytai veiklai (išskyrus ūkinę ir komercinę veiklą) vykdyti pagal panaudos sutartį 10 metų laikotarpiui valstybei nuosavybės teise priklausančio ir šiuo metu Vilniaus kolegijai patikėjimo teise pagal sutartį valdomo nekilnojamojo turto – Pastato – mokomojo-laboratorinio korpuso (unikalus Nr. 1096-0034-6025, bendras plotas – 8 182,16 kv. m.) dalį (157,61 kv. m.): 126,98 kv. m. negyvenamąsias patalpas (laboratorijas), plane pažymėtas indeksais: 2-46, 2-47, 2-91, ir 30,63 kv. m. bendrojo naudojimo patalpų (proporcingai 7,06 proc. ploto nuo 433,84 kv. m. ploto bendrojo naudojimo patalpų: 2-1, 2-7, nuo 2-12 iki 2-23, nuo 2-33 iki 2-42a, 2-43, 2-53, 2-55 iki 2-59, 2-62, 2-65, 2-66, 2-67, 2-70 iki 2-74, 2-83, 2-86, 2-87, 2-88, nuo 2-93 iki 2-100), esančias Studentų g. 39, Vilniuje.

Lietuvos olimpinė akademija – ribotos civilinės atsakomybės viešasis juridinis asmuo, kurio teisinė forma yra asociacija. Pagrindinis tikslas – vienyti sporto, švietimo ir kitų įstaigų darbuotojus olimpizmo vertybių, olimpinio švietimo programų įgyvendinimui, koordinuojant akademijos narių veiklą, atstovaujant ir ginant jų interesus, aktyviai dalyvaujant olimpinio švietimo darbe.

Minėtos patalpos bus naudojamos šiems pagrindiniams LOA veiklos tikslams, numatytiems Lietuvos Respublikos valstybės ir savivaldybių turto valdymo, naudojimo ir disponavimo juo įstatymo 14 str. 2 dalyje:

1. Propaguoti olimpizmą, studijuoti olimpinio sąjūdžio istoriją, teoriją ir praktiką, per olimpinio švietimo programas skleisti olimpinius idealus, įgyvendinti žmonių fizinio ir dvasinio ugdymo, kilnumo sporte ir sveiko gyvenimo puoselėjimo programas, atsižvelgiant į olimpinio sąjūdžio pagrindinį tikslą, prisidėti prie taikesnio ir geresnio pasaulio kūrimo, sportu ugdamą jaunimą olimpizmo dvasia, reiklia tarpusavio supratimui, draugystei, solidarumui, atsiribojant nuo bet kokios diskriminacijos.

2. Olimpinio švietimo programų, projektų rengimas, įgyvendinimas ir vertinimas.

3. Bendradarbiavimas su vyriausybinėmis ir nevyriausybinėmis organizacijomis, atitinkančiomis Olimpinės chartijos reikalavimus.

4. Atstovauti Lietuvos olimpinio švietimo sąjūdžiui tarptautinėse organizacijose ir bendradarbiavimo jų vykdomoje tarptautinėje veikloje.

Patalpos būtų naudojamos organizuoti sesijas, konferencijas, simpoziumus, seminarus ir kitus renginius; rengti olimpinio ugdymo programas (įskaitant, bet neapsiribojant mokymais kovos su diskriminacija, prievarta, dopingo vartojimu sporto organizavimu, kilnaus elgesio, doros, tolerancijos kultūros sporte); rengti sporto švietimo projektus; organizuoti konkursus olimpine tematika ir kt.

PRIDEDAMA:

1. Lietuvos olimpinės akademijos prašymas, 2 lapų;
2. Vilniaus kolegijos 2025 m. liepos 2 d. raštas Nr. V4-369 „Dėl sutikimo perduoti patalpas panaudos pagrindais“, .adoc formatas;
3. Lietuvos Respublikos konkurencijos tarybos 2025 m. liepos 7 d. raštas Nr. (2.30Mr-43) 6V-666 „Dėl Lietuvos Respublikos Vyriausybės nutarimo projekto derinimo“, .adoc formatas;
4. Vilniaus kolegijos tarybos 2025 m. birželio 2 d. nutarimo Nr. ST N-12 kopija, 1 lapas
5. Lietuvos Respublikos Vyriausybės nutarimo dėl nekilnojamojo turto perdavimo pagal panaudos sutartį projektas, 1 lapas.
6. Nekilnojamojo turto registro duomenų bazės išrašo kopija, 30 lapų;
7. Nekilnojamojo daikto kadastro duomenų bylos kopija, 21 lapas.

Direktorė

Žymantė Jankauskienė

Gintarė Sakalinskienė, tel. +370 618 23448, el. p. g.sakalinskiene@viko.lt



Vilnius, Lietuva

Kovo 21 d., 2025

VšĮ Vilniaus kolegijai

PRAŠYMAS

DĖL PANAUDOS SUTARTIES LAIKINAI NEATLYGINTINAI VALDYTI IR NAUDOTIS VALSTYBEI NUOSAVYBĖS TEISE PRIKLAUSANTĮ, ŠIUO METU VIEŠOSIOS ĮSTAIGOS VILNIAUS KOLEGIJOS PAGAL VALSTYBĖS TURTO PATIKĖJIMO SUTARTĮ VALDOMĄ NEKILNOJAMĄJĮ TURTĄ PRATĖSIMO

Lietuvos olimpinė akademija (juridinis statusas Asociacija) vadovaudamasi Lietuvos Respublikos valstybės ir savivaldybių turto valdymo, naudojimo ir disponavimo juo įstatymo (1998 m. gegužės 12 d. Nr. VIII-729) 14 straipsnio 1 dalies 3 punktu ir 2 dalies 8 punktu prašo pratęsti leidimą LOA pagal panaudos sutartį laikinai neatlygintinai valdyti ir naudotis valstybei nuosavybės teise priklausančią, šiuo metu viešosios įstaigos Vilniaus kolegijos pagal valstybės turto patikėjimo sutartį valdomą nekilnojamąjį turtą – dalį mokomojo laboratorinio korpuso patalpų Vilniuje, Studentų g. 39 (pastato unikalus Nr. – 1096-0034-6025, bendras pastato plotas – 8 182,16 kv. metro, perduodamų negyvenamųjų patalpų indeksai: 2-46, 2-47, 2-91, perduodamų negyvenamųjų patalpų plotas – 126,98 kv. metro, ir dalį (proporcingai 7,06 proc. ploto nuo 433,84 kv. metro) bendrojo naudojimo patalpų, pažymėtų indeksais: 2-1, 2-7, nuo 2-12 iki 2-23, nuo 2-33 iki 2-42a, 2-43, 2-53, nuo 2-55 iki 2-59, 2-62, nuo 2-65 iki 2-67, nuo 2-70 iki 2-74, 2-83, nuo 2-86 iki 2-88, nuo 2-93 iki 2-100, perduodamų bendrojo naudojimo patalpų plotas – 30,63 kv. metro; visų perduodamų patalpų bendras plotas – 157,61 kv. metro), asociacijos Lietuvos olimpinės akademijos šiuo metu įstatuose numatytai veiklai (išskyrus ūkinę komercinę veiklą) vykdyti Lietuvos Respublikos valstybės ir savivaldybių turto valdymo, naudojimo ir disponavimo juo įstatymo (1998 m. gegužės 12 d. Nr. VIII-729) 14 straipsnio 4 dalyje nurodytam ne ilgesniam kaip 10 metų laikotarpiui.

Šiuo metu galiojanti sutartis baigiasi 2026 m. balandžio 21 d.

Lietuvos olimpinės akademijos (LOA) tikslas – vienyti sporto, švietimo ir kitų įstaigų darbuotojus bendram olimpizmo vertybių, olimpinio švietimo programų įgyvendinimui, koordinuojant akademijos narių veiklą, atstovaujant ir ginant jų interesus, aktyviai dalyvaujant olimpinio švietimo darbe.

Siekdama šio tikslo LOA veikia šiose srityse:

- skleidžia olimpizmo principus ir vertybes;
- rengia sesijas, konferencijas, simpoziumus, seminarus ir kitus olimpinio švietimo renginius;





- rengia olimpinio ugdymo programas ir įgyvendinimu, įskaitant, bet neapsiribojant mokymų kovos su diskriminacija, prievarta, dopingo vartojimu sporte organizavimu, kilnaus elgesio, doros, tolerancijos kultūros sporte formavimu.
- rengia olimpinio sporto švietimo projektus, konkursus;
- rūpinasi olimpinio paveldo saugojimu ir pateikimu visuomenei; (LOA įstatai, 2018).

Pridedama:

1. Lietuvos olimpinės akademijos įstatai.
2. Valstybės įmonės Registrų centras pažyma.

Asta Šarkauskienė
Prezidentė



Dokumento duomenys	
Registracijos numeris	ST N-12
Dokumento registracijos data	2025-06-02 17:46
Dokumento sudarytojo pavadinimas	Vilniaus kolegija
Dokumento pavadinimas (antraštė)	Dėl nekilnojamojo turto perdavimo pagal panaudos sutartį asociacijai Lietuvos olimpinė akademija

Parašų duomenys	
Pasirašė (pareigos, vardas, pavardė, data)	Direktoriaus biuro vadovė, Živilė Liudvinavičienė, 2025-06-02 14:14
Pasirašė (pareigos, vardas, pavardė, data)	-, SERGEJUS,ABAKUMOVAS, 2025-06-02 15:31
Pasirašė (pareigos, vardas, pavardė, data)	Direktoriaus biuro vadovė, Živilė Liudvinavičienė, 2025-06-02 17:46

Papildomi duomenys	
Išrašo suformavimo data	2025-06-02 18:02
Išrašo parengimo priežastis	-
Išrašą parengęs darbuotojas	Živilė Liudvinavičienė



VILNIAUS KOLEGIJOS TARYBA

NUTARIMAS DĖL NEKILNOJAMOJO TURTO PERDAVIMO PAGAL PANAUDOS SUTARTĮ ASOCIACIJAI LIETUVOS OLIMPINĖ AKADEMIJA

2025 m. birželio 2 d. Nr. ST N-12
Vilnius

Vilniaus kolegijos taryba 2025 m. birželio 2 d. posėdyje (protokolas Nr. ST – 2) vadovaudamasi Lietuvos Respublikos mokslo ir studijų įstatymu ir Vilniaus kolegijos statutu **n u t a r i a**,

perduoti asociacijai Lietuvos olimpinė akademija jos įstatuose šiuo metu numatytai veiklai (išskyrus ūkinę ir komercinę veiklą) vykdyti pagal panaudos sutartį 10 metų laikotarpiui Vilniaus kolegijos patikėjimo teise valdomo nekilnojamojo turto – Pastato - mokomojo-laboratorinio korpuso (unikalus Nr. 1096-0034-6025, bendras plotas – 8 182,16 kv. m.) dalį: 126,98 kv. m. negyvenamąsias patalpas (laboratorijas), plane pažymėtas indeksais: 2-46, 2-47, 2-91, ir 30,63 kv. m. bendrojo naudojimo patalpų (proporcingai 7,06 proc. ploto nuo 433,84 kv. m. ploto bendrojo naudojimo patalpų: 2-1, 2-7, nuo 2-12 iki 2-23, nuo 2-33 iki 2-42a, 2-43, 2-53, 2-55 iki 2-59, 2-62, 2-65, 2-66, 2-67, 2-70 iki 2-74, 2-83, 2-86, 2-87, 2-88, nuo 2-93 iki 2-100), esančias Studentų g. 39, Vilniuje.

Tarybos pirmininkas

Sergejus Abakumovas

Tarybos sekretorė

Živilė Liudvinavičienė



LIETUVOS RESPUBLIKOS VYRIAUSYBĖ

NUTARIMAS

DĖL NEKILNOJAMOJO TURTO PERDAVIMO PAGAL PANAUDOS SUTARTĮ

2025 m.

d. Nr.

Vilnius

Vadovaudamasi Lietuvos Respublikos valstybės ir savivaldybių turto valdymo, naudojimo ir disponavimo juo įstatymo 14 straipsnio 1 dalies 3 punktu, 2 dalies 3 ir 4 punktu, 3 ir 4 dalimis ir įgyvendindama Valstybės turto perdavimo panaudos pagrindais laikinai neatlygintinai valdyti ir naudotis tvarkos aprašo nuostatas, patvirtintas Lietuvos Respublikos Vyriausybės 2002 m. gruodžio 3 d. nutarimu Nr. 1890 „Dėl Valstybės turto perdavimo panaudos pagrindais laikinai neatlygintinai valdyti ir naudotis“, Lietuvos Respublikos Vyriausybė n u t a r i a :

Perduoti asociacijai Lietuvos olimpinė akademijai jos įstatuose šiuo metu numatytai veiklai (išskyrus ūkinę ir komercinę veiklą) vykdyti pagal panaudos sutartį 10 metų laikotarpiui valstybei nuosavybės teise priklausančio ir šiuo metu Vilniaus kolegijai patikėjimo teise pagal sutartį valdomo nekilnojamojo turto – Pastato – mokomojo-laboratorinio korpuso (unikalus Nr. 1096-0034-6025, bendras plotas – 8 182,16 kv. m.) dalį (157,61 kv. m.): 126,98 kv. m. negyvenamąsias patalpas (laboratorijas), plane pažymėtas indeksais: 2-46, 2-47, 2-91, ir 30,63 kv. m. bendrojo naudojimo patalpų (proporcingai 7,06 proc. ploto nuo 433,84 kv. m. ploto bendrojo naudojimo patalpų: 2-1, 2-7, nuo 2-12 iki 2-23, nuo 2-33 iki 2-42a, 2-43, 2-53, 2-55 iki 2-59, 2-62, 2-65, 2-66, 2-67, 2-70 iki 2-74, 2-83, 2-86, 2-87, 2-88, nuo 2-93 iki 2-100), esančias Studentų g. 39, Vilniuje.

Ministras Pirmininkas

Švietimo, mokslo ir sporto ministras



VALSTYBĖS ĮMONĖ REGISTRŲ CENTRAS

Studentų g. 39, 08106 Vilnius, tel. (+370 5) 268 8262, el. p. info@registrucentras.lt
Duomenys kaupiami ir saugomi Juridinių asmenų registre, kodas 124110246

ANDRIEJUS SADAUSKIS
a.sadauskis@viko.lt

Į 2025-07-02 Nr. 44713117

DĖL DOKUMENTŲ SIUNTIMO

Siunčiame Jums prašymo, Paslaugų apskaitos sistemoje įregistruoto Nr. 44713117, dokumentus.

PRIDEDAMA. Nekilnojamojo turto registro duomenų bazės išrašas/-ai, Nr. 1/26329.

NEKILNOJAMOJO TURTO REGISTRO DUOMENŲ BAZĖS IŠRAŠAS

2025-07-15 09:37:52

1. Nekilnojamojo turto registre įregistruotas turtas:

Registro Nr.: 1/26329
Registro tipas: Žemės sklypas su statiniais
Sudarymo data: 1997-12-18
Adresas: Vilnius, Studentų g. 39

2. Nekilnojamieji daiktai:

- 2.1. Žemės sklypas
Unikalus daikto numeris: 0101-0031-0182
Žemės sklypo kadastro numeris ir kadastro vietovės pavadinimas: 0101/0031:182 Vilniaus m. k.v.
Daikto pagrindinė naudojimo paskirtis: Kita
Žemės sklypo naudojimo būdas: Visuomeninės paskirties teritorijos
Žemės sklypo plotas: 4.1039 ha
Užstatyta teritorija: 4.1039 ha
Žemės ūkio naudmenų našumo balas: 40.0
Matavimų tipas: Žemės sklypas suformuotas atliekant kadastrinius matavimus
Vidutinė rinkos vertė: 3835000 Eur
Vidutinės rinkos vertės nustatymo data: 2025-01-07
Vidutinės rinkos vertės nustatymo būdas: Masinis vertinimas
Kadastro duomenų nustatymo data: 2024-12-02

2.2. Pastatas - 10 kV skirstomasis punktas

- Unikalus daikto numeris: 4400-2121-9743
Paskirties grupė: Pramonės ir sandėliavimo
Daikto pagrindinė naudojimo paskirtis: Gamybos, pramonės
Žymėjimas plane: 6P1p
Statybos pradžios metai: 1978
Statybos pabaigos metai: 1978
Papr. remonto pradžios metai: 2020
Papr. remonto pabaigos metai: 2021
Statinio kategorija: Neypatingasis
Baigtumo procentas: 100 %
Šildymas: Nėra
Vandentiekis: Nėra
Nuotekų šalinimas: Nėra
Dujos: Nėra
Sienos: Plytos
Stogo danga: Bitumas
Aukštų skaičius: 1
Bendras plotas: 143.37 kv. m
Pagrindinis plotas: 117.45 kv. m
Tūris: 1106 kub. m
Užstatytas plotas: 191.00 kv. m
Koordinatė X: 6063067
Koordinatė Y: 581397
Atkūrimo sąnaudos (statybos vertė): 234000 Eur
Fizinio nusidėvėjimo procentas: 53 %
Atkuriamoji vertė: 110000 Eur
Atkūrimo sąnaudų (statybos vertės) ir atkuriamosios vertės nustatymo data: 2022-02-23
Vidutinė rinkos vertė: 197000 Eur
Vidutinės rinkos vertės nustatymo būdas: Atkuriamoji vertė
Vidutinės rinkos vertės nustatymo data: 2022-02-23
Kadastro duomenų nustatymo data: 2022-02-23

2.3. Pastatas - Mokomasis - laboratorinis korpusas

- Adresas: Vilnius, Studentų g. 39A
Unikalus daikto numeris: 1096-0034-6014
Paskirties grupė: Visuomeninių
Daikto pagrindinė naudojimo paskirtis: Mokslo
Žymėjimas plane: 1C5/p
Statybos pradžios metai: 1960
Statybos pabaigos metai: 1960
Rekonstravimo pradžios metai: 2007

Rekonstravimo pabaigos metai: **2007**
Papr. remonto pradžios metai: **2024**
Papr. remonto pabaigos metai: **2025**
Statinio kategorija: **Ypatingasis**
Paskirties grupių požymis: **Monofunkcinis**
Baigtumo procentas: **100 %**
Šildymas: **Bendroji centrinio šildymo sistema**
Vandentiekis: **Komunalinis vandentiekis**
Nuotekų šalinimas: **Komunalinis nuotekų šalinimas**
Dujos: **Gamtinės**
Sienos: **Plytos**
Stogo danga: **Keramika**
Aukštų skaičius: **5**
Bendras plotas: **13844.13 kv. m**
Pagrindinis plotas: **11496.53 kv. m**
Tūris: **68564 kub. m**
Užstatytas plotas: **3339.00 kv. m**
Užimtas plotas: **3763 kv. m**

Pastate esančių patalpų (butų) pritaikymas

slėptuvei ar priedangai: **Nėra**
Koordinatė X: **6062965**
Koordinatė Y: **581374**

Atkūrimo sąnaudos (statybos vertė): **14005000 Eur**

Fizinio nusidėvėjimo procentas: **47 %**

Atkuriamoji vertė: **7423000 Eur**

Atkūrimo sąnaudų (statybos vertės) ir

atkuriamosios vertės nustatymo data: **2025-03-27**

Vidutinė rinkos vertė: **10983000 Eur**

Vidutinės rinkos vertės nustatymo būdas: **Masinis vertinimas**

Vidutinės rinkos vertės nustatymo data: **2025-03-27**

Kadastro duomenų nustatymo data: **2025-03-27**

Pastato (jo dalies) energinio naudingumo klasė: **F**

Skaičiuojamosios šiluminės energijos sąnaudos
pastatui (jo daliai) šildyti: **123.86 kWh/m2/m.**

2.4.

Pastatas - Mokomasis - laboratorinis korpusas

Unikalus daikto numeris: **1096-0034-6025**

Paskirties grupė: **Visuomeninių**

Daikto pagrindinė naudojimo paskirtis: **Mokslo**

Žymėjimas plane: **2C3/p**

Statybos pradžios metai: **1980**

Statybos pabaigos metai: **1980**

Rekonstravimo pradžios metai: **2010**

Rekonstravimo pabaigos metai: **2010**

Statinio kategorija: **Ypatingasis**

Baigtumo procentas: **100 %**

Šildymas: **Centrinis šildymas iš centralizuotų sistemų**

Vandentiekis: **Komunalinis vandentiekis**

Nuotekų šalinimas: **Komunalinis nuotekų šalinimas**

Dujos: **Nėra**

Sienos: **Plytos**

Stogo danga: **Ruberoidas**

Aukštų skaičius: **3**

Bendras plotas: **8182.16 kv. m**

Pagrindinis plotas: **5388.28 kv. m**

Tūris: **43998 kub. m**

Užstatytas plotas: **3703.00 kv. m**

Koordinatė X: **6063049**

Koordinatė Y: **581330**

Atkūrimo sąnaudos (statybos vertė): **4485345 Eur**

Fizinio nusidėvėjimo procentas: **21 %**

Atkuriamoji vertė: **3543501 Eur**

Atkūrimo sąnaudų (statybos vertės) ir

atkuriamosios vertės nustatymo data: **2010-11-30**

Vidutinė rinkos vertė: **4698000 Eur**

Vidutinės rinkos vertės nustatymo būdas: **Masinis vertinimas**

Vidutinės rinkos vertės nustatymo data: **2021-12-16**

Kadastro duomenų nustatymo data: **2010-11-30**

Pastato (jo dalies) energinio naudingumo klasė: **C**

Skaičiuojamosios šiluminės energijos sąnaudos
pastatui (jo daliai) šildyti: **0.00 kWh/m2/m.**

2.5.

Pastatas - Administracinis pastatas

Unikalus daikto numeris: **1096-0034-6036**

Paskirties grupė: **Administracinių**

Daikto pagrindinė naudojimo paskirtis: **Administracinių**

Žymėjimas plane: **3B2/b**
Statybos pradžios metai: **1997**
Statybos pabaigos metai: **1997**
Kap. remonto pradžios metai: **2023**
Kap. remonto pabaigos metai: **2023**
Atnaujinimo (modernizavimo) pradžios metai: **2010**
Atnaujinimo (modernizavimo) pabaigos metai: **2015**
Statinio kategorija: **Ypatingas**
Baigtumo procentas: **100 %**
Šildymas: **Bendroji centrinio šildymo sistema**
Vandentiekis: **Komunalinis vandentiekis**
Nuotekų šalinimas: **Komunalinis nuotekų šalinimas**
Dujos: **Nėra**
Sienos: **Gelžbetonio plokštės**
Stogo danga: **Ruberoidas**
Aukštų skaičius: **2**
Bendras plotas: **1526.23 kv. m**
Pagrindinis plotas: **601.79 kv. m**
Tūris: **6914 kub. m**
Užstatytas plotas: **598.00 kv. m**
Koordinatė X: **6063062**
Koordinatė Y: **581282**
Atkūrimo sąnaudos (statybos vertė): **1577000 Eur**
Fizinio nusidėvėjimo procentas: **12 %**
Atkuriamoji vertė: **1388000 Eur**
Atkūrimo sąnaudų (statybos vertės) ir atkuriamosios vertės nustatymo data: **2023-12-05**
Vidutinė rinkos vertė: **1971000 Eur**
Vidutinės rinkos vertės nustatymo būdas: **Masinis vertinimas**
Vidutinės rinkos vertės nustatymo data: **2023-12-05**
Kadastro duomenų nustatymo data: **2023-12-05**
Pastato (jo dalies) energinio naudingumo klasė: **C**
Skačiuojamosios šiluminės energijos sąnaudos pastatui (jo daliai) šildyti: **77.60 kWh/m2/m.**

2.6. **Pastatas - Administracinis pastatas**

Aprašymas / pastabos: **Su terasa Tr.1 ir Tr.2**
Unikalus daikto numeris: **1096-0034-6047**
Paskirties grupė: **Administracinių**
Daikto pagrindinė naudojimo paskirtis: **Administracinių**
Žymėjimas plane: **4B4/b**
Statybos pradžios metai: **1997**
Statybos pabaigos metai: **1997**
Kap. remonto pradžios metai: **2023**
Kap. remonto pabaigos metai: **2023**
Atnaujinimo (modernizavimo) pradžios metai: **2010**
Atnaujinimo (modernizavimo) pabaigos metai: **2015**
Statinio kategorija: **Ypatingas**
Baigtumo procentas: **100 %**
Šildymas: **Bendroji centrinio šildymo sistema**
Vandentiekis: **Komunalinis vandentiekis**
Nuotekų šalinimas: **Komunalinis nuotekų šalinimas**
Dujos: **Nėra**
Sienos: **Gelžbetonio plokštės**
Stogo danga: **Ruberoidas**
Aukštų skaičius: **4**
Bendras plotas: **6727.11 kv. m**
Pagrindinis plotas: **3781.52 kv. m**
Tūris: **31840 kub. m**
Užstatytas plotas: **1973.00 kv. m**
Patalpų, suformuotų kaip atskiri nekilnojamieji daiktai, skaičius: **1**
Koordinatė X: **6063100**
Koordinatė Y: **581239**
Atkūrimo sąnaudos (statybos vertė): **5923000 Eur**
Fizinio nusidėvėjimo procentas: **12 %**
Atkuriamoji vertė: **5212000 Eur**
Atkūrimo sąnaudų (statybos vertės) ir atkuriamosios vertės nustatymo data: **2023-12-05**
Vidutinė rinkos vertė: **7365000 Eur**
Vidutinės rinkos vertės nustatymo būdas: **Masinis vertinimas**
Vidutinės rinkos vertės nustatymo data: **2023-12-05**
Kadastro duomenų nustatymo data: **2023-12-05**
Pastato (jo dalies) energinio naudingumo klasė: **C**
Skačiuojamosios šiluminės energijos sąnaudos pastatui (jo daliai) šildyti: **48.53 kWh/m2/m.**

2.7.

Pastatas - Specialiosios paskirties pastatas

Unikalus daikto numeris: **4400-6132-5620**

Paskirties grupė: **Visuomeninių**

Daikto pagrindinė naudojimo paskirtis: **Specialiųjų**

Žymėjimas plane: **7O2/b**

Statusas: **Suformuotas padalijus daiktą**

Daikto istorinė kilmė: **Gautas padalijus daiktą, unikalus daikto numeris 1096-0034-6058**

Statybos pradžios metai: **1997**

Statybos pabaigos metai: **1997**

Kap. remonto pradžios metai: **2021**

Kap. remonto pabaigos metai: **2022**

Atnaujinimo (modernizavimo) pradžios metai: **2010**

Atnaujinimo (modernizavimo) pabaigos metai: **2015**

Statinio kategorija: **Ypatingasis**

Baigtumo procentas: **100 %**

Šildymas: **Bendroji centrinio šildymo sistema**

Vandentiekis: **Komunalinis vandentiekis**

Nuotekų šalinimas: **Komunalinis nuotekų šalinimas**

Dujos: **Gamtinės**

Sienos: **Gelžbetonio plokštės**

Stogo danga: **Ruberoidas**

Aukštų skaičius: **2**

Bendras plotas: **2720.56 kv. m**

Pagrindinis plotas: **1620.33 kv. m**

Tūris: **12938 kub. m**

Užstatytas plotas: **1256.00 kv. m**

Koordinatė X: **6063037**

Koordinatė Y: **581219**

Atkūrimo sąnaudos (statybos vertė): **2682000 Eur**

Fizinio nusidėvėjimo procentas: **12 %**

Atkuriamoji vertė: **2360000 Eur**

Atkūrimo sąnaudų (statybos vertės) ir

atkuriamosios vertės nustatymo data: **2023-06-07**

Vidutinė rinkos vertė: **4838000 Eur**

Vidutinės rinkos vertės nustatymo būdas: **Atkuriamoji vertė**

Vidutinės rinkos vertės nustatymo data: **2023-06-07**

Kadastro duomenų nustatymo data: **2023-06-07**

2.8.

Kiti inžineriniai statiniai - Tvora

Unikalus daikto numeris: **4400-6025-2628**

Inžinerinio statinio grupė: **Kiti inžineriniai statiniai**

Inžinerinio statinio pogrupis (paskirtis): **Kitos paskirties**

Žymėjimas plane: **t2**

Statybos pradžios metai: **2021**

Statybos pabaigos metai: **2023**

Statinio kategorija: **I grupės nesudėtingasis**

Baigtumo procentas: **100 %**

Aukštis: **2.00 m**

Kiekis: **1 vnt.**

Ilgis: **2.63 m**

Medžiaga: **Vielos tinklas**

Atkūrimo sąnaudos (statybos vertė): **283 Eur**

Fizinio nusidėvėjimo procentas: **0 %**

Atkuriamoji vertė: **283 Eur**

Atkūrimo sąnaudų (statybos vertės) ir

atkuriamosios vertės nustatymo data: **2023-01-18**

Vidutinė rinkos vertė: **198 Eur**

Vidutinės rinkos vertės nustatymo būdas: **Atkuriamoji vertė**

Vidutinės rinkos vertės nustatymo data: **2023-01-18**

Kadastro duomenų nustatymo data: **2023-01-18**

2.9.

Kiti inžineriniai statiniai - Tvora

Unikalus daikto numeris: **4400-6042-9676**

Inžinerinio statinio grupė: **Kiti inžineriniai statiniai**

Inžinerinio statinio pogrupis (paskirtis): **Kitos paskirties**

Žymėjimas plane: **t3**

Statybos pradžios metai: **2021**

Statybos pabaigos metai: **2023**

Statinio kategorija: **I grupės nesudėtingasis**

Baigtumo procentas: **100 %**

Aukštis: **2.00 m**

Kiekis: **1 vnt.**

Ilgis: **18.51 m**

Medžiaga: **Vielos tinklas**

Atkūrimo sąnaudos (statybos vertė): **1990 Eur**

Fizinio nusidėvėjimo procentas: **0 %**
Atkuriamoji vertė: **1990 Eur**
Atkūrimo sąnaudų (statybos vertės) ir
atkuriamosios vertės nustatymo data: **2023-01-18**
Vidutinė rinkos vertė: **1390 Eur**
Vidutinės rinkos vertės nustatymo būdas: **Atkuriamoji vertė**
Vidutinės rinkos vertės nustatymo data: **2023-01-18**
Kadastro duomenų nustatymo data: **2023-01-18**

2.10. **Kiti inžineriniai statiniai - Tvora**

Unikalus daikto numeris: **4400-6025-2639**
Inžinerinio statinio grupė: **Kiti inžineriniai statiniai**
Inžinerinio statinio pogrupis (paskirtis): **Kitos paskirties**
Žymėjimas plane: **t4**
Statybos pradžios metai: **2021**
Statybos pabaigos metai: **2023**
Statinio kategorija: **I grupės nesudėtingasis**
Baigtumo procentas: **100 %**
Aukštis: **2.00 m**
Kiekis: **1 vnt.**
Ilgis: **6.27 m**
Medžiaga: **Vielos tinklas**
Atkūrimo sąnaudos (statybos vertė): **675 Eur**
Fizinio nusidėvėjimo procentas: **0 %**
Atkuriamoji vertė: **675 Eur**
Atkūrimo sąnaudų (statybos vertės) ir
atkuriamosios vertės nustatymo data: **2023-01-18**
Vidutinė rinkos vertė: **473 Eur**
Vidutinės rinkos vertės nustatymo būdas: **Atkuriamoji vertė**
Vidutinės rinkos vertės nustatymo data: **2023-01-18**
Kadastro duomenų nustatymo data: **2023-01-18**

2.11. **Kiti inžineriniai statiniai - Stoginė - dviračių saugykla**

Unikalus daikto numeris: **4400-6558-5111**
Inžinerinio statinio grupė: **Kiti inžineriniai statiniai**
Inžinerinio statinio pogrupis (paskirtis): **Kitos paskirties**
Žymėjimas plane: **St.1**
Statybos pradžios metai: **2024**
Statybos pabaigos metai: **2024**
Statinio kategorija: **I grupės nesudėtingasis**
Baigtumo procentas: **100 %**
Aukštis: **3.35 m**
Kiekis: **1 vnt.**
Plotas: **62.04 kv. m**
Medžiaga: **Metalas**
Koordinatė X: **6063058**
Koordinatė Y: **581225**
Atkūrimo sąnaudos (statybos vertė): **20800 Eur**
Fizinio nusidėvėjimo procentas: **0 %**
Atkuriamoji vertė: **20800 Eur**
Atkūrimo sąnaudų (statybos vertės) ir
atkuriamosios vertės nustatymo data: **2024-11-27**
Vidutinė rinkos vertė: **15200 Eur**
Vidutinės rinkos vertės nustatymo būdas: **Atkuriamoji vertė**
Vidutinės rinkos vertės nustatymo data: **2024-11-27**
Kadastro duomenų nustatymo data: **2024-11-27**

2.12. **Kiti inžineriniai statiniai - Stoginė - rūkykla**

Unikalus daikto numeris: **4400-6558-5122**
Inžinerinio statinio grupė: **Kiti inžineriniai statiniai**
Inžinerinio statinio pogrupis (paskirtis): **Kitos paskirties**
Žymėjimas plane: **St.2**
Statybos pradžios metai: **2024**
Statybos pabaigos metai: **2024**
Statinio kategorija: **I grupės nesudėtingasis**
Baigtumo procentas: **100 %**
Aukštis: **2.44 m**
Kiekis: **1 vnt.**
Plotas: **4.11 kv. m**
Medžiaga: **Metalas**
Koordinatė X: **6063017**
Koordinatė Y: **581263**
Atkūrimo sąnaudos (statybos vertė): **1380 Eur**
Fizinio nusidėvėjimo procentas: **0 %**
Atkuriamoji vertė: **1380 Eur**

Atkūrimo sąnaudų (statybos vertės) ir
atkuriamosios vertės nustatymo data: **2024-11-27**
Vidutinė rinkos vertė: **1010 Eur**
Vidutinės rinkos vertės nustatymo būdas: **Atkuriamoji vertė**
Vidutinės rinkos vertės nustatymo data: **2024-11-27**
Kadastro duomenų nustatymo data: **2024-11-27**

2.13. **Kiti inžineriniai statiniai - Laiptų aikštelė (Rampa) su keltuvu ir laiptais**

Unikalus daikto numeris: **4400-5757-0324**
Inžinerinio statinio grupė: **Kiti inžineriniai statiniai**
Inžinerinio statinio požrupis (paskirtis): **Kitos paskirties**
Žymėjimas plane: **L1-L2**
Statybos pradžios metai: **2021**
Statybos pabaigos metai: **2023**
Statinio kategorija: **I grupės nesudėtingasis**
Baigtumo procentas: **100 %**
Ilgis: **4.47 m**
Plotas: **19.56 kv. m**
Medžiaga: **Gelžbetonis**
Atkūrimo sąnaudos (statybos vertė): **8530 Eur**
Atkuriamoji vertė: **8530 Eur**
Atkūrimo sąnaudų (statybos vertės) ir
atkuriamosios vertės nustatymo data: **2023-01-18**
Vidutinė rinkos vertė: **5980 Eur**
Vidutinės rinkos vertės nustatymo būdas: **Atkuriamoji vertė**
Vidutinės rinkos vertės nustatymo data: **2023-01-18**
Kadastro duomenų nustatymo data: **2023-01-18**

2.14. **Kiti inžineriniai statiniai - Aikštelė**
Aprašymas / pastabos: **Dėl stoginės St.1 naujos statybos, sudėtinės dalies b1 plotas mažėja tik dviračių saugyklos (stoginės) statramsčių kiekių, žemės paviršiuje, suminiu plotu, 0,16 kv.m.**

Unikalus daikto numeris: **4400-5757-0346**
Inžinerinio statinio grupė: **Kiti inžineriniai statiniai**
Inžinerinio statinio požrupis (paskirtis): **Kitos paskirties**
Žymėjimas plane: **a1a1.1-b1-**
Statybos pradžios metai: **2021**
Statybos pabaigos metai: **2023**
Kap. remonto pradžios metai: **2024**
Kap. remonto pabaigos metai: **2024**
Papr. remonto pradžios metai: **2023**
Papr. remonto pabaigos metai: **2023**
Statinio kategorija: **II grupės nesudėtingasis**
Baigtumo procentas: **100 %**
Plotas: **2710.83 kv. m**
Medžiaga: **Betono trinkelės**
Atkūrimo sąnaudos (statybos vertė): **216000 Eur**
Fizinio nusidėvėjimo procentas: **0 %**
Atkuriamoji vertė: **204000 Eur**
Atkūrimo sąnaudų (statybos vertės) ir
atkuriamosios vertės nustatymo data: **2024-11-27**
Vidutinė rinkos vertė: **204000 Eur**
Vidutinės rinkos vertės nustatymo būdas: **Atkuriamoji vertė**
Vidutinės rinkos vertės nustatymo data: **2024-11-27**
Kadastro duomenų nustatymo data: **2024-11-27**

2.15. **Kiti inžineriniai statiniai - Kiemo aikštelė**
Aprašymas / pastabos: **Dėl stoginės St.2 naujos statybos, sudėtinės dalies b2 plotas mažėja tik rūkyklos (stoginės) statramsčių kiekių, žemės paviršiuje, suminiu plotu, 0,02 kv.m.**

Unikalus daikto numeris: **4400-6080-0180**
Inžinerinio statinio grupė: **Kiti inžineriniai statiniai**
Inžinerinio statinio požrupis (paskirtis): **Kitos paskirties**
Žymėjimas plane: **a2-b2-c2.1**
Statybos pradžios metai: **2023**
Statybos pabaigos metai: **2023**
Kap. remonto pradžios metai: **2024**
Kap. remonto pabaigos metai: **2024**
Papr. remonto pradžios metai: **2023**
Papr. remonto pabaigos metai: **2023**
Statinio kategorija: **II grupės nesudėtingasis**
Baigtumo procentas: **100 %**
Plotas: **1504.18 kv. m**
Medžiaga: **Betono trinkelės**
Atkūrimo sąnaudos (statybos vertė): **114000 Eur**

Atkuriamoji vertė: **104000 Eur**
Atkūrimo sąnaudų (statybos vertės) ir
atkuriamosios vertės nustatymo data: **2024-11-27**
Vidutinė rinkos vertė: **104000 Eur**
Vidutinės rinkos vertės nustatymo būdas: **Atkuriamoji vertė**
Vidutinės rinkos vertės nustatymo data: **2024-11-27**
Kadastro duomenų nustatymo data: **2024-11-27**

2.16. **Kiti inžineriniai statiniai - Pėsčiųjų takai**

Unikalus daikto numeris: **4400-6265-0472**
Inžinerinio statinio grupė: **Kiti inžineriniai statiniai**
Inžinerinio statinio pogrupis (paskirtis): **Kitos paskirties**
Žymėjimas plane: **b3-c3-ž3**
Statybos pradžios metai: **2023**
Statybos pabaigos metai: **2023**
Statinio kategorija: **II grupės nesudėtingasis**
Baigtumo procentas: **100 %**
Plotas: **2645.93 kv. m**
Medžiaga: **Betono trinkelės**
Atkūrimo sąnaudos (statybos vertė): **151000 Eur**
Atkuriamoji vertė: **151000 Eur**
Atkūrimo sąnaudų (statybos vertės) ir
atkuriamosios vertės nustatymo data: **2023-12-29**
Vidutinė rinkos vertė: **151000 Eur**
Vidutinės rinkos vertės nustatymo būdas: **Atkuriamoji vertė**
Vidutinės rinkos vertės nustatymo data: **2023-12-29**
Kadastro duomenų nustatymo data: **2023-12-29**

2.17. **Kiti inžineriniai statiniai - Tvora**

Aprašymas / pastabos: **Tvoros cokolio aukštis vyrauja nuo 0.37m iki 1.00 m. Vidurkis yra 0.5 m. Tvoros metalo konstrukcijos aukštis nuo cokolio 2.50 m.**
Unikalus daikto numeris: **4400-5757-0335**
Inžinerinio statinio grupė: **Kiti inžineriniai statiniai**
Inžinerinio statinio pogrupis (paskirtis): **Kitos paskirties**
Žymėjimas plane: **t(t1-t5)**
Statybos pradžios metai: **2021**
Statybos pabaigos metai: **2023**
Statinio kategorija: **II grupės nesudėtingasis**
Baigtumo procentas: **100 %**
Aukštis: **3.00 m**
Kiekis: **1 vnt.**
Ilgis: **174.91 m**
Medžiaga: **Metalas**
Atkūrimo sąnaudos (statybos vertė): **58200 Eur**
Atkuriamoji vertė: **58200 Eur**
Atkūrimo sąnaudų (statybos vertės) ir
atkuriamosios vertės nustatymo data: **2023-01-18**
Vidutinė rinkos vertė: **58200 Eur**
Vidutinės rinkos vertės nustatymo būdas: **Atkuriamoji vertė**
Vidutinės rinkos vertės nustatymo data: **2023-01-18**
Kadastro duomenų nustatymo data: **2023-01-18**

2.18. **Nuotekų šalinimo tinklai - Lauko buitinių nuotekų tinklai**

Unikalus daikto numeris: **4400-6271-5699**
Inžinerinio statinio grupė: **Inžineriniai tinklai**
Inžinerinio statinio pogrupis (paskirtis): **Nuotekų šalinimo tinklai**
Žymėjimas plane: **F1**
Statybos pradžios metai: **2023**
Statybos pabaigos metai: **2023**
Statinio kategorija: **I grupės nesudėtingasis**
Baigtumo procentas: **100 %**
Ilgis: **4.25 m**
Medžiaga: **Polivinilchloridas**
Nuotekų linijos reikšmė: **Išvadinė**
Nuotekų linijos rūšis: **Renkamoji**
Atkūrimo sąnaudos (statybos vertė): **289 Eur**
Fizinio nusidėvėjimo procentas: **0 %**
Atkuriamoji vertė: **289 Eur**
Atkūrimo sąnaudų (statybos vertės) ir
atkuriamosios vertės nustatymo data: **2023-12-11**
Vidutinė rinkos vertė: **289 Eur**
Vidutinės rinkos vertės nustatymo būdas: **Atkuriamoji vertė**
Vidutinės rinkos vertės nustatymo data: **2023-12-11**
Kadastro duomenų nustatymo data: **2023-12-11**

2.19. **Nuotekų šalinimo tinklai - Lauko buitinių nuotekų tinklai**

Unikalus daikto numeris: **4400-6271-5700**

Inžinerinio statinio grupė: **Inžineriniai tinklai**
Inžinerinio statinio pogrupis (paskirtis): **Nuotekų šalinimo tinklai**
Žymėjimas plane: **F2**
Statybos pradžios metai: **2023**
Statybos pabaigos metai: **2023**
Statinio kategorija: **I grupės nesudėtingasis**

Baigtumo procentas: **100 %**
Ilgis: **4.70 m**

Medžiaga: **Polivinilchloridas**

Nuotekų linijos reikšmė: **Išvadinė**

Nuotekų linijos rūšis: **Renkami**

Atkūrimo sąnaudos (statybos vertė): **319 Eur**

Fizinio nusidėvėjimo procentas: **0 %**

Atkuriamoji vertė: **319 Eur**

Atkūrimo sąnaudų (statybos vertės) ir

atkuriamosios vertės nustatymo data: **2023-12-11**

Vidutinė rinkos vertė: **319 Eur**

Vidutinės rinkos vertės nustatymo būdas: **Atkuriamoji vertė**

Vidutinės rinkos vertės nustatymo data: **2023-12-11**

Kadastro duomenų nustatymo data: **2023-12-11**

2.20. **Nuotekų šalinimo tinklai - Lauko buitinių nuotekų tinklai**

Unikalus daikto numeris: **4400-6271-5711**

Inžinerinio statinio grupė: **Inžineriniai tinklai**

Inžinerinio statinio pogrupis (paskirtis): **Nuotekų šalinimo tinklai**

Žymėjimas plane: **F3**

Statybos pradžios metai: **2023**

Statybos pabaigos metai: **2023**

Statinio kategorija: **I grupės nesudėtingasis**

Baigtumo procentas: **100 %**

Ilgis: **4.29 m**

Medžiaga: **Polivinilchloridas**

Nuotekų linijos reikšmė: **Išvadinė**

Nuotekų linijos rūšis: **Renkami**

Atkūrimo sąnaudos (statybos vertė): **291 Eur**

Fizinio nusidėvėjimo procentas: **0 %**

Atkuriamoji vertė: **291 Eur**

Atkūrimo sąnaudų (statybos vertės) ir

atkuriamosios vertės nustatymo data: **2023-12-11**

Vidutinė rinkos vertė: **291 Eur**

Vidutinės rinkos vertės nustatymo būdas: **Atkuriamoji vertė**

Vidutinės rinkos vertės nustatymo data: **2023-12-11**

Kadastro duomenų nustatymo data: **2023-12-11**

2.21. **Nuotekų šalinimo tinklai - Lauko buitinių nuotekų tinklai**

Unikalus daikto numeris: **4400-6271-5722**

Inžinerinio statinio grupė: **Inžineriniai tinklai**

Inžinerinio statinio pogrupis (paskirtis): **Nuotekų šalinimo tinklai**

Žymėjimas plane: **F4**

Statybos pradžios metai: **2023**

Statybos pabaigos metai: **2023**

Statinio kategorija: **I grupės nesudėtingasis**

Baigtumo procentas: **100 %**

Ilgis: **4.04 m**

Medžiaga: **Polivinilchloridas**

Nuotekų linijos reikšmė: **Išvadinė**

Nuotekų linijos rūšis: **Renkami**

Atkūrimo sąnaudos (statybos vertė): **274 Eur**

Fizinio nusidėvėjimo procentas: **0 %**

Atkuriamoji vertė: **274 Eur**

Atkūrimo sąnaudų (statybos vertės) ir

atkuriamosios vertės nustatymo data: **2023-12-11**

Vidutinė rinkos vertė: **274 Eur**

Vidutinės rinkos vertės nustatymo būdas: **Atkuriamoji vertė**

Vidutinės rinkos vertės nustatymo data: **2023-12-11**

Kadastro duomenų nustatymo data: **2023-12-11**

2.22. **Nuotekų šalinimo tinklai - Lauko buitinių nuotekų tinklai**

Unikalus daikto numeris: **4400-6271-5733**

Inžinerinio statinio grupė: **Inžineriniai tinklai**

Inžinerinio statinio pogrupis (paskirtis): **Nuotekų šalinimo tinklai**

Žymėjimas plane: **F5**

Statybos pradžios metai: **2023**

Statybos pabaigos metai: **2023**

Statinio kategorija: **I grupės nesudėtingasis**

Baigtumo procentas: **100 %**

Ilgis: **4.02 m**
Medžiaga: **Polivinilchloridas**
Nuotekų linijos reikšmė: **Išvadinė**
Nuotekų linijos rūšis: **Renkamoji**
Atkūrimo sąnaudos (statybos vertė): **273 Eur**
Fizinio nusidėvėjimo procentas: **0 %**
Atkuriamoji vertė: **273 Eur**
Atkūrimo sąnaudų (statybos vertės) ir
atkuriamosios vertės nustatymo data: **2023-12-11**
Vidutinė rinkos vertė: **273 Eur**
Vidutinės rinkos vertės nustatymo būdas: **Atkuriamoji vertė**
Vidutinės rinkos vertės nustatymo data: **2023-12-11**
Kadastro duomenų nustatymo data: **2023-12-11**

- 2.23. **Nuotekų šalinimo tinklai - Lauko buitinių nuotekų tinklai**
Unikalus daikto numeris: **4400-6271-5744**
Inžinerinio statinio grupė: **Inžineriniai tinklai**
Inžinerinio statinio pogrupis (paskirtis): **Nuotekų šalinimo tinklai**
Žymėjimas plane: **F6**
Statybos pradžios metai: **2023**
Statybos pabaigos metai: **2023**
Statinio kategorija: **I grupės nesudėtingasis**
Baigtumo procentas: **100 %**
Ilgis: **3.53 m**
Medžiaga: **Polivinilchloridas**
Nuotekų linijos reikšmė: **Išvadinė**
Nuotekų linijos rūšis: **Renkamoji**
Atkūrimo sąnaudos (statybos vertė): **240 Eur**
Fizinio nusidėvėjimo procentas: **0 %**
Atkuriamoji vertė: **240 Eur**
Atkūrimo sąnaudų (statybos vertės) ir
atkuriamosios vertės nustatymo data: **2023-12-11**
Vidutinė rinkos vertė: **240 Eur**
Vidutinės rinkos vertės nustatymo būdas: **Atkuriamoji vertė**
Vidutinės rinkos vertės nustatymo data: **2023-12-11**
Kadastro duomenų nustatymo data: **2023-12-11**

- 2.24. **Nuotekų šalinimo tinklai - Lauko buitinių nuotekų tinklai**
Unikalus daikto numeris: **4400-6271-5755**
Inžinerinio statinio grupė: **Inžineriniai tinklai**
Inžinerinio statinio pogrupis (paskirtis): **Nuotekų šalinimo tinklai**
Žymėjimas plane: **F7**
Statybos pradžios metai: **2023**
Statybos pabaigos metai: **2023**
Statinio kategorija: **I grupės nesudėtingasis**
Baigtumo procentas: **100 %**
Ilgis: **3.43 m**
Medžiaga: **Polivinilchloridas**
Nuotekų linijos reikšmė: **Išvadinė**
Nuotekų linijos rūšis: **Renkamoji**
Atkūrimo sąnaudos (statybos vertė): **233 Eur**
Fizinio nusidėvėjimo procentas: **0 %**
Atkuriamoji vertė: **233 Eur**
Atkūrimo sąnaudų (statybos vertės) ir
atkuriamosios vertės nustatymo data: **2023-12-11**
Vidutinė rinkos vertė: **233 Eur**
Vidutinės rinkos vertės nustatymo būdas: **Atkuriamoji vertė**
Vidutinės rinkos vertės nustatymo data: **2023-12-11**
Kadastro duomenų nustatymo data: **2023-12-11**

- 2.25. **Nuotekų šalinimo tinklai - Lauko buitinių nuotekų tinklai**
Unikalus daikto numeris: **4400-6271-5766**
Inžinerinio statinio grupė: **Inžineriniai tinklai**
Inžinerinio statinio pogrupis (paskirtis): **Nuotekų šalinimo tinklai**
Žymėjimas plane: **F8**
Statybos pradžios metai: **2023**
Statybos pabaigos metai: **2023**
Statinio kategorija: **I grupės nesudėtingasis**
Baigtumo procentas: **100 %**
Ilgis: **4.76 m**
Medžiaga: **Polivinilchloridas**
Nuotekų linijos reikšmė: **Išvadinė**
Nuotekų linijos rūšis: **Renkamoji**
Atkūrimo sąnaudos (statybos vertė): **323 Eur**
Fizinio nusidėvėjimo procentas: **0 %**
Atkuriamoji vertė: **323 Eur**

Atkūrimo sąnaudų (statybos vertės) ir
atkuriamosios vertės nustatymo data: **2023-12-11**

Vidutinė rinkos vertė: **323 Eur**

Vidutinės rinkos vertės nustatymo būdas: **Atkuriamoji vertė**

Vidutinės rinkos vertės nustatymo data: **2023-12-11**

Kadastro duomenų nustatymo data: **2023-12-11**

2.26. **Nuotekų šalinimo tinklai - Lauko lietaus nuotekų tinklai**

Unikalus daikto numeris: **4400-6271-5777**

Inžinerinio statinio grupė: **Inžineriniai tinklai**

Inžinerinio statinio pogrupis (paskirtis): **Nuotekų šalinimo tinklų**

Žymėjimas plane: **L1**

Statybos pradžios metai: **2023**

Statybos pabaigos metai: **2023**

Statinio kategorija: **I grupės nesudėtingasis**

Baigtumo procentas: **100 %**

Ilgis: **6.22 m**

Medžiaga: **Polivinilchloridas**

Nuotekų linijos reikšmė: **Išvadinė**

Nuotekų linijos rūšis: **Renkamoji**

Atkūrimo sąnaudos (statybos vertė): **423 Eur**

Fizinio nusidėvėjimo procentas: **0 %**

Atkuriamoji vertė: **423 Eur**

Atkūrimo sąnaudų (statybos vertės) ir

atkuriamosios vertės nustatymo data: **2023-12-11**

Vidutinė rinkos vertė: **423 Eur**

Vidutinės rinkos vertės nustatymo būdas: **Atkuriamoji vertė**

Vidutinės rinkos vertės nustatymo data: **2023-12-11**

Kadastro duomenų nustatymo data: **2023-12-11**

2.27. **Nuotekų šalinimo tinklai - Lauko lietaus nuotekų tinklai**

Unikalus daikto numeris: **4400-6271-5799**

Inžinerinio statinio grupė: **Inžineriniai tinklai**

Inžinerinio statinio pogrupis (paskirtis): **Nuotekų šalinimo tinklų**

Žymėjimas plane: **L2**

Statybos pradžios metai: **2023**

Statybos pabaigos metai: **2023**

Statinio kategorija: **I grupės nesudėtingasis**

Baigtumo procentas: **100 %**

Ilgis: **5.83 m**

Medžiaga: **Polivinilchloridas**

Nuotekų linijos reikšmė: **Išvadinė**

Nuotekų linijos rūšis: **Renkamoji**

Atkūrimo sąnaudos (statybos vertė): **396 Eur**

Fizinio nusidėvėjimo procentas: **0 %**

Atkuriamoji vertė: **396 Eur**

Atkūrimo sąnaudų (statybos vertės) ir

atkuriamosios vertės nustatymo data: **2023-12-11**

Vidutinė rinkos vertė: **396 Eur**

Vidutinės rinkos vertės nustatymo būdas: **Atkuriamoji vertė**

Vidutinės rinkos vertės nustatymo data: **2023-12-11**

Kadastro duomenų nustatymo data: **2023-12-11**

2.28. **Nuotekų šalinimo tinklai - Lauko lietaus nuotekų tinklai**

Unikalus daikto numeris: **4400-6271-5800**

Inžinerinio statinio grupė: **Inžineriniai tinklai**

Inžinerinio statinio pogrupis (paskirtis): **Nuotekų šalinimo tinklų**

Žymėjimas plane: **L3**

Statybos pradžios metai: **2023**

Statybos pabaigos metai: **2023**

Statinio kategorija: **I grupės nesudėtingasis**

Baigtumo procentas: **100 %**

Ilgis: **5.45 m**

Medžiaga: **Polivinilchloridas**

Nuotekų linijos reikšmė: **Išvadinė**

Nuotekų linijos rūšis: **Renkamoji**

Atkūrimo sąnaudos (statybos vertė): **370 Eur**

Fizinio nusidėvėjimo procentas: **0 %**

Atkuriamoji vertė: **370 Eur**

Atkūrimo sąnaudų (statybos vertės) ir

atkuriamosios vertės nustatymo data: **2023-12-11**

Vidutinė rinkos vertė: **370 Eur**

Vidutinės rinkos vertės nustatymo būdas: **Atkuriamoji vertė**

Vidutinės rinkos vertės nustatymo data: **2023-12-11**

Kadastro duomenų nustatymo data: **2023-12-11**

2.29. **Nuotekų šalinimo tinklai - Lauko lietaus nuotekų tinklai**

Unikalus daikto numeris: **4400-6271-5833**
Inžinerinio statinio grupė: **Inžineriniai tinklai**
Inžinerinio statinio pogrupis (paskirtis): **Nuotekų šalinimo tinklai**
Žymėjimas plane: **L5**
Statybos pradžios metai: **2023**
Statybos pabaigos metai: **2023**
Statinio kategorija: **I grupės nesudėtingasis**
Baigtumo procentas: **100 %**
Ilgis: **4.21 m**
Medžiaga: **Polivinilchloridas**
Nuotekų linijos reikšmė: **Išvadinė**
Nuotekų linijos rūšis: **Renkamoji**
Atkūrimo sąnaudos (statybos vertė): **286 Eur**
Fizinio nusidėvėjimo procentas: **0 %**
Atkuriamoji vertė: **286 Eur**
Atkūrimo sąnaudų (statybos vertės) ir atkuriamosios vertės nustatymo data: **2023-12-11**
Vidutinė rinkos vertė: **286 Eur**
Vidutinės rinkos vertės nustatymo būdas: **Atkuriamoji vertė**
Vidutinės rinkos vertės nustatymo data: **2023-12-11**
Kadastro duomenų nustatymo data: **2023-12-11**

2.30. **Nuotekų šalinimo tinklai - Lauko lietaus nuotekų tinklai**

Unikalus daikto numeris: **4400-6271-5844**
Inžinerinio statinio grupė: **Inžineriniai tinklai**
Inžinerinio statinio pogrupis (paskirtis): **Nuotekų šalinimo tinklai**
Žymėjimas plane: **L6**
Statybos pradžios metai: **2023**
Statybos pabaigos metai: **2023**
Statinio kategorija: **I grupės nesudėtingasis**
Baigtumo procentas: **100 %**
Ilgis: **4.24 m**
Medžiaga: **Polivinilchloridas**
Nuotekų linijos reikšmė: **Išvadinė**
Nuotekų linijos rūšis: **Renkamoji**
Atkūrimo sąnaudos (statybos vertė): **288 Eur**
Fizinio nusidėvėjimo procentas: **0 %**
Atkuriamoji vertė: **288 Eur**
Atkūrimo sąnaudų (statybos vertės) ir atkuriamosios vertės nustatymo data: **2023-12-11**
Vidutinė rinkos vertė: **288 Eur**
Vidutinės rinkos vertės nustatymo būdas: **Atkuriamoji vertė**
Vidutinės rinkos vertės nustatymo data: **2023-12-11**
Kadastro duomenų nustatymo data: **2023-12-11**

2.31. **Nuotekų šalinimo tinklai - Lauko lietaus nuotekų tinklai**

Unikalus daikto numeris: **4400-6271-5855**
Inžinerinio statinio grupė: **Inžineriniai tinklai**
Inžinerinio statinio pogrupis (paskirtis): **Nuotekų šalinimo tinklai**
Žymėjimas plane: **L7**
Statybos pradžios metai: **2023**
Statybos pabaigos metai: **2023**
Statinio kategorija: **I grupės nesudėtingasis**
Baigtumo procentas: **100 %**
Ilgis: **4.36 m**
Medžiaga: **Polivinilchloridas**
Nuotekų linijos reikšmė: **Išvadinė**
Nuotekų linijos rūšis: **Renkamoji**
Atkūrimo sąnaudos (statybos vertė): **296 Eur**
Fizinio nusidėvėjimo procentas: **0 %**
Atkuriamoji vertė: **296 Eur**
Atkūrimo sąnaudų (statybos vertės) ir atkuriamosios vertės nustatymo data: **2023-12-11**
Vidutinė rinkos vertė: **296 Eur**
Vidutinės rinkos vertės nustatymo būdas: **Atkuriamoji vertė**
Vidutinės rinkos vertės nustatymo data: **2023-12-11**
Kadastro duomenų nustatymo data: **2023-12-11**

2.32. **Nuotekų šalinimo tinklai - Lauko lietaus nuotekų tinklai**

Unikalus daikto numeris: **4400-6271-5866**
Inžinerinio statinio grupė: **Inžineriniai tinklai**
Inžinerinio statinio pogrupis (paskirtis): **Nuotekų šalinimo tinklai**
Žymėjimas plane: **L8**
Statybos pradžios metai: **2023**
Statybos pabaigos metai: **2023**
Statinio kategorija: **I grupės nesudėtingasis**

Baigtumo procentas: **100 %**
Ilgis: **5.15 m**
Medžiaga: **Polivinilchloridas**
Nuotekų linijos reikšmė: **Išvadinė**
Nuotekų linijos rūšis: **Renkamoji**
Atkūrimo sąnaudos (statybos vertė): **350 Eur**
Fizinio nusidėvėjimo procentas: **0 %**
Atkuriamoji vertė: **350 Eur**
Atkūrimo sąnaudų (statybos vertės) ir
atkuriamosios vertės nustatymo data: **2023-12-11**
Vidutinė rinkos vertė: **350 Eur**
Vidutinės rinkos vertės nustatymo būdas: **Atkuriamoji vertė**
Vidutinės rinkos vertės nustatymo data: **2023-12-11**
Kadastro duomenų nustatymo data: **2023-12-11**

2.33. **Nuotekų šalinimo tinklai - Lauko lietaus nuotekų tinklai**

Unikalus daikto numeris: **4400-6080-0202**
Inžinerinio statinio grupė: **Inžineriniai tinklai**
Inžinerinio statinio pogrupis (paskirtis): **Nuotekų šalinimo tinklų**
Žymėjimas plane: **L9**
Statybos pradžios metai: **2023**
Statybos pabaigos metai: **2023**
Statinio kategorija: **I grupės nesudėtingasis**
Baigtumo procentas: **100 %**
Ilgis: **6.46 m**
Medžiaga: **Polivinilchloridas**
Nuotekų linijos reikšmė: **Išvadinė**
Nuotekų linijos rūšis: **Renkamoji**
Atkūrimo sąnaudos (statybos vertė): **439 Eur**
Fizinio nusidėvėjimo procentas: **0 %**
Atkuriamoji vertė: **439 Eur**
Atkūrimo sąnaudų (statybos vertės) ir
atkuriamosios vertės nustatymo data: **2023-12-11**
Vidutinė rinkos vertė: **439 Eur**
Vidutinės rinkos vertės nustatymo būdas: **Atkuriamoji vertė**
Vidutinės rinkos vertės nustatymo data: **2023-12-11**
Kadastro duomenų nustatymo data: **2023-12-11**

2.34. **Nuotekų šalinimo tinklai - Lauko lietaus nuotekų tinklai**

Unikalus daikto numeris: **4400-6080-0213**
Inžinerinio statinio grupė: **Inžineriniai tinklai**
Inžinerinio statinio pogrupis (paskirtis): **Nuotekų šalinimo tinklų**
Žymėjimas plane: **L10**
Statybos pradžios metai: **2023**
Statybos pabaigos metai: **2023**
Statinio kategorija: **I grupės nesudėtingasis**
Baigtumo procentas: **100 %**
Ilgis: **6.10 m**
Medžiaga: **Polivinilchloridas**
Nuotekų linijos reikšmė: **Išvadinė**
Nuotekų linijos rūšis: **Renkamoji**
Vidutinė rinkos vertė: **414 Eur**
Vidutinės rinkos vertės nustatymo būdas: **Atkuriamoji vertė**
Vidutinės rinkos vertės nustatymo data: **2023-12-11**
Kadastro duomenų nustatymo data: **2023-12-11**

2.35. **Nuotekų šalinimo tinklai - Lauko lietaus nuotekų tinklai**

Unikalus daikto numeris: **4400-6080-0224**
Inžinerinio statinio grupė: **Inžineriniai tinklai**
Inžinerinio statinio pogrupis (paskirtis): **Nuotekų šalinimo tinklų**
Žymėjimas plane: **L11**
Statybos pradžios metai: **2023**
Statybos pabaigos metai: **2023**
Statinio kategorija: **I grupės nesudėtingasis**
Baigtumo procentas: **100 %**
Ilgis: **6.34 m**
Medžiaga: **Polivinilchloridas**
Nuotekų linijos reikšmė: **Išvadinė**
Nuotekų linijos rūšis: **Renkamoji**
Atkūrimo sąnaudos (statybos vertė): **431 Eur**
Fizinio nusidėvėjimo procentas: **0 %**
Atkuriamoji vertė: **431 Eur**
Atkūrimo sąnaudų (statybos vertės) ir
atkuriamosios vertės nustatymo data: **2023-12-11**
Vidutinė rinkos vertė: **431 Eur**
Vidutinės rinkos vertės nustatymo būdas: **Atkuriamoji vertė**

Vidutinės rinkos vertės nustatymo data: **2023-12-11**
Kadastro duomenų nustatymo data: **2023-12-11**

- 2.36. **Nuotekų šalinimo tinklai - Lauko lietaus nuotekų tinklai**
Unikalus daikto numeris: **4400-6271-5811**
Inžinerinio statinio grupė: **Inžineriniai tinklai**
Inžinerinio statinio pogrūpis (paskirtis): **Nuotekų šalinimo tinklų**
Žymėjimas plane: **L4.1-L4.2**
Statybos pradžios metai: **2023**
Statybos pabaigos metai: **2023**
Statinio kategorija: **I grupės nesudėtingasis**
Baigtumo procentas: **100 %**
Ilgis: **12.47 m**
Medžiaga: **Polivinilchloridas**
Nuotekų linijos reikšmė: **Išvadinė**
Nuotekų linijos rūšis: **Renkamoji**
Atkūrimo sąnaudos (statybos vertė): **2500 Eur**
Atkuriamoji vertė: **2500 Eur**
Atkūrimo sąnaudų (statybos vertės) ir atkuriamosios vertės nustatymo data: **2023-12-11**
Vidutinė rinkos vertė: **2500 Eur**
Vidutinės rinkos vertės nustatymo būdas: **Atkuriamoji vertė**
Vidutinės rinkos vertės nustatymo data: **2023-12-11**
Kadastro duomenų nustatymo data: **2023-12-11**

3. Daikto priklausiniai iš kito registro: įrašų nėra

4. Nuosavybė:

- 4.1. **Nuosavybės teisė**
Savininkas: **LIETUVOS RESPUBLIKA, a.k. 111105555**
Daiktas: **pastatas Nr. 1096-0034-6014, aprašytas p. 2.3.**
Įregistravimo pagrindas: **1992-11-17 Lietuvos Respublikos Vyriausybės potvarkis Nr. 1101p**
1992-11-28 Perdavimo - priėmimo aktas
1995-12-19 Statinio priėmimo naudoti aktas
1997-12-19 Statinio priėmimo naudoti aktas Nr. 1715
1998-11-16 Statinio priėmimo naudoti aktas Nr. 2563
2000-10-17 Lietuvos Respublikos Seimo nutarimas Nr. VIII-2075
2007-08-31 Statinio pripažinimo tinkamu naudoti aktas
Nr. (101) 11.4 - 1929
2025-06-04 Deklaracija apie statybos užbaigimą
Nr. ACCR2-00-250604-05341
Įrašas galioja: **Nuo 2025-07-14**
- 4.2. **Nuosavybės teisė**
Savininkas: **LIETUVOS RESPUBLIKA, a.k. 111105555**
Daiktas: **kiti statiniai Nr. 4400-6558-5122, aprašyti p. 2.12.**
Įregistravimo pagrindas: **2024-12-23 Deklaracija apie statybos užbaigimą**
Nr. ARCCR-00-241223-11721
Įrašas galioja: **Nuo 2025-01-14**
- 4.3. **Nuosavybės teisė**
Savininkas: **LIETUVOS RESPUBLIKA, a.k. 111105555**
Daiktas: **kiti statiniai Nr. 4400-6558-5111, aprašyti p. 2.11.**
Įregistravimo pagrindas: **2024-12-23 Deklaracija apie statybos užbaigimą**
Nr. ARCCR-00-241223-11719
Įrašas galioja: **Nuo 2025-01-14**
- 4.4. **Nuosavybės teisė**
Savininkas: **LIETUVOS RESPUBLIKA, a.k. 111105555**
Daiktas: **kiti statiniai Nr. 4400-5757-0346, aprašyti p. 2.14.**
Įregistravimo pagrindas: **2023-02-15 Deklaracija apie statybos užbaigimą / paskirties pakeitimą Nr. ACCR2-00-230215-01778**
2024-03-23 Deklaracija apie statybos užbaigimą
Nr. ARCCR-00-240323-02252
2024-12-23 Deklaracija apie statybos užbaigimą
Nr. ARCCR-00-241223-11716
Įrašas galioja: **Nuo 2025-01-14**
- 4.5. **Nuosavybės teisė**
Savininkas: **LIETUVOS RESPUBLIKA, a.k. 111105555**
Daiktas: **kiti statiniai Nr. 4400-6080-0180, aprašyti p. 2.15.**
Įregistravimo pagrindas: **2024-03-25 Deklaracija apie statybos užbaigimą**
Nr. ACCR2-00-240325-03043
2024-12-23 Deklaracija apie statybos užbaigimą
Nr. ARCCR-00-241223-11717
Įrašas galioja: **Nuo 2025-01-14**
- 4.6. **Nuosavybės teisė**

Savininkas: **LIETUVOS RESPUBLIKA, a.k. 111105555**
Daiktas: **kiti statiniai Nr. 4400-6265-0472, aprašyti p. 2.16.**
[registravimo pagrindas: **2024-03-25 Deklaracija apie statybos užbaigimą**
Nr. ACCR2-00-240325-03043
[rašas galioja: **Nuo 2024-04-17**

4.7.

Nuosavybės teisė

Savininkas: **LIETUVOS RESPUBLIKA, a.k. 111105555**

Daiktas: **nuotekų šalinimo tinklai Nr. 4400-6080-0202, aprašyti p. 2.33.**
nuotekų šalinimo tinklai Nr. 4400-6080-0213, aprašyti p. 2.34.
nuotekų šalinimo tinklai Nr. 4400-6080-0224, aprašyti p. 2.35.
nuotekų šalinimo tinklai Nr. 4400-6271-5699, aprašyti p. 2.18.
nuotekų šalinimo tinklai Nr. 4400-6271-5700, aprašyti p. 2.19.
nuotekų šalinimo tinklai Nr. 4400-6271-5711, aprašyti p. 2.20.
nuotekų šalinimo tinklai Nr. 4400-6271-5722, aprašyti p. 2.21.
nuotekų šalinimo tinklai Nr. 4400-6271-5733, aprašyti p. 2.22.
nuotekų šalinimo tinklai Nr. 4400-6271-5744, aprašyti p. 2.23.
nuotekų šalinimo tinklai Nr. 4400-6271-5755, aprašyti p. 2.24.
nuotekų šalinimo tinklai Nr. 4400-6271-5766, aprašyti p. 2.25.
nuotekų šalinimo tinklai Nr. 4400-6271-5777, aprašyti p. 2.26.
nuotekų šalinimo tinklai Nr. 4400-6271-5799, aprašyti p. 2.27.
nuotekų šalinimo tinklai Nr. 4400-6271-5800, aprašyti p. 2.28.
nuotekų šalinimo tinklai Nr. 4400-6271-5811, aprašyti p. 2.36.
nuotekų šalinimo tinklai Nr. 4400-6271-5833, aprašyti p. 2.29.
nuotekų šalinimo tinklai Nr. 4400-6271-5844, aprašyti p. 2.30.
nuotekų šalinimo tinklai Nr. 4400-6271-5855, aprašyti p. 2.31.
nuotekų šalinimo tinklai Nr. 4400-6271-5866, aprašyti p. 2.32.

[registravimo pagrindas: **2024-03-25 Deklaracija apie statybos užbaigimą**
Nr. ACCR2-00-240325-03043

[rašas galioja: **Nuo 2024-03-29**

4.8.

Nuosavybės teisė

Savininkas: **LIETUVOS RESPUBLIKA, a.k. 111105555**

Daiktas: **pastatas Nr. 1096-0034-6036, aprašytas p. 2.5.**
pastatas Nr. 1096-0034-6047, aprašytas p. 2.6.

[registravimo pagrindas: **1992-11-17 Lietuvos Respublikos Vyriausybės potvarkis Nr. 1101p**
1992-11-28 Perdavimo - priėmimo aktas
1995-12-19 Statinio priėmimo naudoti aktas
1997-12-19 Statinio priėmimo naudoti aktas Nr. 1715
1998-11-16 Statinio priėmimo naudoti aktas Nr. 2563
2000-10-17 Lietuvos Respublikos Seimo nutarimas Nr. VIII-2075
2024-03-25 Deklaracija apie statybos užbaigimą
Nr. ACCR2-00-240325-03043

[rašas galioja: **Nuo 2024-03-26**

4.9.

Nuosavybės teisė

Savininkas: **LIETUVOS RESPUBLIKA, a.k. 111105555**

Daiktas: **pastatas Nr. 4400-6132-5620, aprašytas p. 2.7.**

[registravimo pagrindas: **1992-11-17 Lietuvos Respublikos Vyriausybės potvarkis Nr. 1101p**
1992-11-28 Perdavimo - priėmimo aktas
1995-12-19 Statinio priėmimo naudoti aktas
1997-12-19 Statinio priėmimo naudoti aktas Nr. 1715
1998-11-16 Statinio priėmimo naudoti aktas Nr. 2563
2000-10-17 Lietuvos Respublikos Seimo nutarimas Nr. VIII-2075
2023-05-31 Pažyma apie naujai suformuotų nekilnojamojo turto
kadastro objektų (statinių) galimybę naudoti pagal paskirtį
Nr. A669-77/23

[rašas galioja: **Nuo 2023-07-13**

4.10.

Nuosavybės teisė

Savininkas: **LIETUVOS RESPUBLIKA, a.k. 111105555**

Daiktas: **kiti statiniai Nr. 4400-5757-0324, aprašyti p. 2.13.**
kiti statiniai Nr. 4400-5757-0335, aprašyti p. 2.17.
kiti statiniai Nr. 4400-6025-2628, aprašyti p. 2.8.
kiti statiniai Nr. 4400-6025-2639, aprašyti p. 2.10.
kiti statiniai Nr. 4400-6042-9676, aprašyti p. 2.9.

[registravimo pagrindas: **2023-02-15 Deklaracija apie statybos užbaigimą / paskirties**
pakeitimą Nr. ACCR2-00-230215-01778

[rašas galioja: **Nuo 2023-03-23**

4.11.

Nuosavybės teisė

Savininkas: **AB "Energijos skirstymo operatorius", a.k. 304151376**

Daiktas: **pastatas Nr. 4400-2121-9743, aprašytas p. 2.2.**

[registravimo pagrindas: **2015-12-03 Akcininkų susirinkimo protokolas Nr. 5**
2015-12-31 Perdavimo - priėmimo aktas
2023-02-01 Deklaracija apie statybos užbaigimą / paskirties
pakeitimą Nr. ARCCR-00-230201-01382

[rašas galioja: Nuo 2023-02-07

4.12.

Nuosavybės teisė

Savininkas: LIETUVOS RESPUBLIKA, a.k. 111105555

Daiktas: pastatas Nr. 1096-0034-6025, aprašytas p. 2.4.

[registravimo pagrindas: 1992-11-17 Lietuvos Respublikos Vyriausybės potvarkis Nr. 1101p
1992-11-28 Perdavimo - priėmimo aktas
1995-12-19 Statinio priėmimo naudoti aktas
1997-12-19 Statinio priėmimo naudoti aktas Nr. 1715
1998-11-16 Statinio priėmimo naudoti aktas Nr. 2563
2000-10-17 Lietuvos Respublikos Seimo nutarimas Nr. VIII-2075
2011-11-14 Statybos užbaigimo aktas Nr. SUA-2244

[rašas galioja: Nuo 2014-02-19

4.13.

Nuosavybės teisė

Savininkas: LIETUVOS RESPUBLIKA, a.k. 111105555

Daiktas: žemės sklypas Nr. 0101-0031-0182, aprašytas p. 2.1.

[registravimo pagrindas: 1997-12-17 Apskritis viršininko įsakymas Nr. 2259-01

[rašas galioja: Nuo 1997-12-18

5. Valstybės ir savivaldybių žemės patikėjimo teisė:

5.1.

Valstybinės žemės patikėjimo teisė

Patikėtinis: Vilniaus miesto savivaldybė, a.k. 111109233

Daiktas: žemės sklypas Nr. 0101-0031-0182, aprašytas p. 2.1.

[registravimo pagrindas: 2024-01-10 Lietuvos Respublikos Vyriausybės nutarimas Nr. 32
2024-01-25 Perdavimo - priėmimo aktas
Nr. A54-170/24(2.14.1.36E-ŽEM)

[rašas galioja: Nuo 2024-01-31

6. Kitos daiktinės teisės:

6.1.

Turto patikėjimo teisė

Patikėtinis: Valstybės įmonė Registrų centras, a.k. 124110246

Daiktas: kiti statiniai Nr. 4400-6558-5122, aprašyti p. 2.12.

[registravimo pagrindas: 2024-12-23 Deklaracija apie statybos užbaigimą
Nr. ARCCR-00-241223-11721

[rašas galioja: Nuo 2025-01-14

6.2.

Turto patikėjimo teisė

Patikėtinis: Valstybės įmonė Registrų centras, a.k. 124110246

Daiktas: kiti statiniai Nr. 4400-6558-5111, aprašyti p. 2.11.

[registravimo pagrindas: 2024-12-23 Deklaracija apie statybos užbaigimą
Nr. ARCCR-00-241223-11719

[rašas galioja: Nuo 2025-01-14

6.3.

Turto patikėjimo teisė

Patikėtinis: Valstybės įmonė Registrų centras, a.k. 124110246

Daiktas: kiti statiniai Nr. 4400-5757-0346, aprašyti p. 2.14.

[registravimo pagrindas: 2023-02-15 Deklaracija apie statybos užbaigimą / paskirties
pakeitimą Nr. ACCR2-00-230215-01778
2024-03-23 Deklaracija apie statybos užbaigimą
Nr. ARCCR-00-240323-02252
2024-12-23 Deklaracija apie statybos užbaigimą
Nr. ARCCR-00-241223-11716

[rašas galioja: Nuo 2025-01-14

6.4.

Turto patikėjimo teisė

Patikėtinis: Valstybės įmonė Registrų centras, a.k. 124110246

Daiktas: kiti statiniai Nr. 4400-6080-0180, aprašyti p. 2.15.

[registravimo pagrindas: 2024-03-25 Deklaracija apie statybos užbaigimą
Nr. ACCR2-00-240325-03043
2024-12-23 Deklaracija apie statybos užbaigimą
Nr. ARCCR-00-241223-11717

[rašas galioja: Nuo 2025-01-14

6.5.

Turto patikėjimo teisė

Patikėtinis: Valstybės įmonė Registrų centras, a.k. 124110246

Daiktas: kiti statiniai Nr. 4400-6265-0472, aprašyti p. 2.16.

[registravimo pagrindas: 2024-03-25 Deklaracija apie statybos užbaigimą
Nr. ACCR2-00-240325-03043

[rašas galioja: Nuo 2024-04-17

6.6.

Turto patikėjimo teisė

Patikėtinis: Valstybės įmonė Registrų centras, a.k. 124110246

Daiktas: nuotekų šalinimo tinklai Nr. 4400-6080-0202, aprašyti p. 2.33.

nuotekų šalinimo tinklai Nr. 4400-6080-0213, aprašyti p. 2.34.

nuotekų šalinimo tinklai Nr. 4400-6080-0224, aprašyti p. 2.35.

nuotekų šalinimo tinklai Nr. 4400-6271-5699, aprašyti p. 2.18.

nuotekų šalinimo tinklai Nr. 4400-6271-5700, aprašyti p. 2.19.
nuotekų šalinimo tinklai Nr. 4400-6271-5711, aprašyti p. 2.20.
nuotekų šalinimo tinklai Nr. 4400-6271-5722, aprašyti p. 2.21.
nuotekų šalinimo tinklai Nr. 4400-6271-5733, aprašyti p. 2.22.
nuotekų šalinimo tinklai Nr. 4400-6271-5744, aprašyti p. 2.23.
nuotekų šalinimo tinklai Nr. 4400-6271-5755, aprašyti p. 2.24.
nuotekų šalinimo tinklai Nr. 4400-6271-5766, aprašyti p. 2.25.
nuotekų šalinimo tinklai Nr. 4400-6271-5777, aprašyti p. 2.26.
nuotekų šalinimo tinklai Nr. 4400-6271-5799, aprašyti p. 2.27.
nuotekų šalinimo tinklai Nr. 4400-6271-5800, aprašyti p. 2.28.
nuotekų šalinimo tinklai Nr. 4400-6271-5811, aprašyti p. 2.36.
nuotekų šalinimo tinklai Nr. 4400-6271-5833, aprašyti p. 2.29.
nuotekų šalinimo tinklai Nr. 4400-6271-5844, aprašyti p. 2.30.
nuotekų šalinimo tinklai Nr. 4400-6271-5855, aprašyti p. 2.31.
nuotekų šalinimo tinklai Nr. 4400-6271-5866, aprašyti p. 2.32.
[registravimo pagrindas: 2024-03-25 Deklaracija apie statybos užbaigimą
Nr. ACCR2-00-240325-03043

[rašas galioja: Nuo 2024-03-29

6.7.

Turto patikėjimo teisė

Patikėtinis: Valstybės įmonė Registrų centras, a.k. 124110246

Daiktas: pastatas Nr. 1096-0034-6036, aprašytas p. 2.5.

pastatas Nr. 1096-0034-6047, aprašytas p. 2.6.

[registravimo pagrindas: 2020-09-21 Perdavimo - priėmimo aktas Nr. 20-A5-74

2024-03-25 Deklaracija apie statybos užbaigimą

Nr. ACCR2-00-240325-03043

[rašas galioja: Nuo 2024-03-26

6.8.

Hipoteka

Daiktas: pastatas Nr. 1096-0034-6036, aprašytas p. 2.5.

pastatas Nr. 1096-0034-6047, aprašytas p. 2.6.

[registravimo pagrindas: 2023-09-18 Sutartinė hipoteka Nr. 7893

2023-09-19 IDK Nr. 30000130963455

[rašas galioja: Nuo 2023-09-19

6.9.

Turto patikėjimo teisė

Patikėtinis: Valstybės įmonė Registrų centras, a.k. 124110246

Daiktas: pastatas Nr. 4400-6132-5620, aprašytas p. 2.7.

[registravimo pagrindas: 2020-09-21 Perdavimo - priėmimo aktas Nr. 20-A5-74

2023-02-15 Deklaracija apie statybos užbaigimą / paskirties
pakeitimą Nr. ACCR2-00-230215-01778

2023-05-31 Pažyma apie naujai suformuotų nekilnojamojo turto
kadastro objektų (statinių) galimybę naudoti pagal paskirtį
Nr. A669-77/23

[rašas galioja: Nuo 2023-07-13

6.10.

Turto patikėjimo teisė

Patikėtinis: Valstybės įmonė Registrų centras, a.k. 124110246

Daiktas: kiti statiniai Nr. 4400-5757-0324, aprašyti p. 2.13.

kiti statiniai Nr. 4400-5757-0335, aprašyti p. 2.17.

kiti statiniai Nr. 4400-6025-2628, aprašyti p. 2.8.

kiti statiniai Nr. 4400-6025-2639, aprašyti p. 2.10.

kiti statiniai Nr. 4400-6042-9676, aprašyti p. 2.9.

[registravimo pagrindas: 2023-02-15 Deklaracija apie statybos užbaigimą / paskirties
pakeitimą Nr. ACCR2-00-230215-01778

[rašas galioja: Nuo 2023-03-23

6.11.

Turto patikėjimo teisė

Patikėtinis: Vilniaus kolegija, a.k. 111965131

Daiktas: pastatas Nr. 1096-0034-6025, aprašytas p. 2.4.

[registravimo pagrindas: 2021-12-17 Turto patikėjimo teisės sutartis Nr. 13354

Plotas: 4744.32 kv. m

Aprašymas: Terminas 20 metų

[rašas galioja: Nuo 2021-12-20

6.12.

**Servitutas - teisė tiesti, aptarnauti, naudoti požemines, antžemines
komunikacijas (tarnaujantis)**

Daiktas: žemės sklypas Nr. 0101-0031-0182, aprašytas p. 2.1.

[registravimo pagrindas: 2021-10-26 Servituto sutartis Nr. 11582

Plotas: 986.00 kv. m

[rašas galioja: Nuo 2021-10-28

6.13.

**Kelio servitutas - teisė važiuoti transporto priemonėmis
(tarnaujantis)**

Daiktas: žemės sklypas Nr. 0101-0031-0182, aprašytas p. 2.1.

[registravimo pagrindas: 1997-12-17 Apskrities viršininko įsakymas Nr. 2259-01

2021-03-24 Nacionalinės žemės tarnybos teritorinio skyriaus
vedėjo sprendimas Nr. 49SK-688-(14.49.109 E.)

Plotas: 1158.00 kv. m
Aprašymas: Sklypo naudotojas privalo leisti bet kuriuo paros metu eiti ir važiuoti prie transformatorinės pastotės sklypo dalimi.
Įrašas galioja: Nuo 2021-04-13

6.14.

Kiti servitutai (tarnaujantis)
Daiktas: žemės sklypas Nr. 0101-0031-0182, aprašytas p. 2.1.
Įregistravimo pagrindas: 2018-03-02 Servituto sutartis Nr. 2059
2021-03-24 Nacionalinės žemės tarnybos teritorinio skyriaus vedėjo sprendimas Nr. 49SK-688-(14.49.109 E.)
Plotas: 289.00 kv. m
Įrašas galioja: Nuo 2021-04-13

6.15.

Turto patikėjimo teisė
Patikėtinis: Vilniaus kolegija, a.k. 111965131
Daiktas: pastatas Nr. 1096-0034-6025, aprašytas p. 2.4.
Įregistravimo pagrindas: 2018-12-27 Lietuvos Respublikos Vyriausybės nutarimas Nr. 1354
2018-12-31 Perdavimo - priėmimo aktas Nr. (3.2)-V8-1/2019-01-04
2019-01-29 Turto patikėjimo sutartis
Nr. S-44/2019-01-31 Nr. (3.2)-V8-8
Plotas: 3437.84 kv. m
Aprašymas: Terminas - 99 metų laikotarpis
Įrašas galioja: Nuo 2019-02-08

6.16.

Turto patikėjimo teisė
Patikėtinis: Vilniaus kolegija, a.k. 111965131
Daiktas: pastatas Nr. 1096-0034-6014, aprašytas p. 2.3.
Įregistravimo pagrindas: 2018-12-27 Lietuvos Respublikos Vyriausybės nutarimas Nr. 1354
2018-12-31 Perdavimo - priėmimo aktas Nr. (3.2)-V8-1/2019-01-04
2019-01-29 Turto patikėjimo sutartis
Nr. S-44/2019-01-31 Nr. (3.2)-V8-8
Plotas: 13682.94 kv. m
Aprašymas: Terminas - 99 metų laikotarpis
Įrašas galioja: Nuo 2019-02-08

7. Juridiniai faktai:

7.1.

Sudaryta nuomos sutartis
Nuomininkas: UAB "Osama", a.k. 134993481
Daiktas: pastatas Nr. 1096-0034-6014, aprašytas p. 2.3.
Įregistravimo pagrindas: 2024-12-18 Nuomos sutartis Nr. FN-20
Įrašas galioja: Nuo 2025-03-25
Terminas: Nuo 2024-12-13 iki 2029-12-12

7.2.

Sudaryta nuomos sutartis
Nuomininkas: UAB "Osama", a.k. 134993481
Daiktas: pastatas Nr. 1096-0034-6014, aprašytas p. 2.3.
Įregistravimo pagrindas: 2024-12-18 Nuomos sutartis Nr. FN-21
Įrašas galioja: Nuo 2025-03-25
Terminas: Nuo 2024-12-10 iki 2029-12-09

7.3.

Sudaryta panaudos sutartis
Panaudos gavėjas: Vilniaus kolegija, a.k. 111965131
Daiktas: žemės sklypas Nr. 0101-0031-0182, aprašytas p. 2.1.
Įregistravimo pagrindas: 2023-06-14 Panaudos sutartis Nr. 49SUN-25-(14.49.50 E.)
Plotas: 2.0153 ha
Įrašas galioja: Nuo 2023-06-20
Terminas: Nuo 2023-06-14 iki 2107-06-14

7.4.

Sudaryta panaudos sutartis
Panaudos gavėjas: Lietuvos olimpinė akademija, a.k. 191905566
Daiktas: pastatas Nr. 1096-0034-6025, aprašytas p. 2.4.
Įregistravimo pagrindas: 2023-05-02 Panaudos sutartis Nr. Ū2-1
Plotas: 157.61 kv. m
Aprašymas: Patalpos: 2-46, 2-47, 2-91. Bendro naudojimo patalpos: 2-1, 2-7, nuo 2-70 iki 2-74, 2-83, nuo 2-86 iki 2-88, nuo 2-3 iki 2-100.
Įrašas galioja: Nuo 2023-05-10
Terminas: Iki 2026-04-21

7.5.

Sudaryta panaudos sutartis
Panaudos gavėjas: VšĮ Tarptautinė Ukrainos mokykla, a.k. 306121848
Daiktas: pastatas Nr. 1096-0034-6025, aprašytas p. 2.4.
Įregistravimo pagrindas: 2022-11-17 Panaudos sutartis Nr. Ū2-3
Plotas: 2658.69 kv. m
Įrašas galioja: Nuo 2022-11-28
Terminas: Nuo 2022-11-17 iki 2025-11-16

7.6.

Sudaryta panaudos sutartis

Panaudos gavėjas: **MEDARDO ČOBOTO TREČIOJO AMŽIAUS UNIVERSITETAS, a.k. 191904279**

Daiktas: **pastatas Nr. 1096-0034-6025, aprašytas p. 2.4.**

[registravimo pagrindas: **2022-05-24 Perdavimo - priėmimo aktas Nr. 1 2022-05-24 Panaudos sutartis Nr. Ū2-1**

Plotas: **1342.01 kv. m**

[rašas galioja: **Nuo 2022-05-31**

Terminas: **Nuo 2022-05-24 iki 2032-02-07**

7.7.

Sudaryta nuomos sutartis

Nuomininkas: **Valstybės įmonė Registrų centras, a.k. 124110246**

Daiktas: **žemės sklypas Nr. 0101-0031-0182, aprašytas p. 2.1.**

[registravimo pagrindas: **2021-07-16 Valstybinės žemės sklypo nuomos sutartis Nr. 49SŽN-157-(14.49.50 E.)**

Plotas: **1.6446 ha**

[rašas galioja: **Nuo 2021-07-16**

Terminas: **Nuo 2021-07-16 iki 2099-07-19**

7.8.

Sudaryta nuomos sutartis

Nuomininkas: **UAB "JG FRANCHISE", a.k. 302642056**

Daiktas: **pastatas Nr. 1096-0034-6014, aprašytas p. 2.3.**

[registravimo pagrindas: **2017-09-12 Nuomos sutartis Nr. R12-288**

Plotas: **5.51 kv. m**

Aprašymas: **Terminas - 5 metai**

[rašas galioja: **Nuo 2017-09-18**

7.9.

Nekilnojamas daiktas yra nekilnojamųjų kultūros vertybių teritorijoje (jų apsaugos zonoje)

Daiktas: **žemės sklypas Nr. 0101-0031-0182, aprašytas p. 2.1.**

[registravimo pagrindas: **2017-08-07 Kultūros paveldo departamento pranešimas Nr. 08-02**

Aprašymas: **2016-06-07 Vertinimo tarybos aktas Nr.: KPD-RM-2014/6; 2016-09-06**

Vertinimo tarybos aktas Nr.: KPD-RM-2014/8; 2013-09-24 Vertinimo

tarybos aktas Nr.: KPD-RM-2014; 2016-07-26 Vertinimo tarybos

aktas Nr.: KPD-RM-2014/7; 2015-01-13 Vertinimo tarybos aktas Nr.:

KPD-RM-2014/2; 2015-08-31 Vertinimo tarybos aktas Nr.: KPD-RM-

2014/4; 2013-12-17 Vertinimo tarybos aktas Nr.: KPD-RM-2014/1;

2016-11-29 Vertinimo tarybos aktas Nr.: KPD-RM-2014/9; 2015-06-29

Vertinimo tarybos aktas Nr.: KPD-RM-2014/3; 2016-01-26 Vertinimo

tarybos aktas Nr.: KPD-RM-2014/5

[rašas galioja: **Nuo 2017-08-24**

8. Žymos:

8.1.

Teritorija, kurioje taikomos SŽNS, neįregistruota Nekilnojamojo turto registre: šilumos perdavimo tinklų apsaugos zonos (III skyrius, dvilyktasis skirsnis)

Daiktas: **žemės sklypas Nr. 0101-0031-0182, aprašytas p. 2.1.**

[registravimo pagrindas: **2021-03-24 Nacionalinės žemės tarnybos teritorinio skyriaus vedėjo sprendimas Nr. 49SK-688-(14.49.109 E.)**

Plotas: **8647.00 kv. m**

[rašas galioja: **Nuo 2023-01-01**

Teritorija, kurioje taikomos SŽNS, neįregistruota Nekilnojamojo turto registre: vandens tiekimo ir nuotekų, paviršinių nuotekų

tvarkymo infrastruktūros apsaugos zonos (III skyrius, dešimtas skirsnis)

8.2.

Daiktas: **žemės sklypas Nr. 0101-0031-0182, aprašytas p. 2.1.**

[registravimo pagrindas: **2021-03-24 Nacionalinės žemės tarnybos teritorinio skyriaus vedėjo sprendimas Nr. 49SK-688-(14.49.109 E.)**

Plotas: **13621.00 kv. m**

[rašas galioja: **Nuo 2023-01-01**

Teritorija, kurioje taikomos SŽNS, neįregistruota Nekilnojamojo turto registre: elektroninių ryšių tinklų elektroninių ryšių

infrastruktūros apsaugos zonos (III skyrius, vienuoliktasis skirsnis)

8.3.

Daiktas: **žemės sklypas Nr. 0101-0031-0182, aprašytas p. 2.1.**

[registravimo pagrindas: **2021-03-24 Nacionalinės žemės tarnybos teritorinio skyriaus vedėjo sprendimas Nr. 49SK-688-(14.49.109 E.)**

Plotas: **1150.00 kv. m**

[rašas galioja: **Nuo 2023-01-01**

Teritorija, kurioje taikomos SŽNS, neįregistruota Nekilnojamojo turto registre: elektros tinklų apsaugos zonos (III skyrius, ketvirtasis skirsnis)

8.4.

Daiktas: **žemės sklypas Nr. 0101-0031-0182, aprašytas p. 2.1.**

[registravimo pagrindas: **2021-03-24 Nacionalinės žemės tarnybos teritorinio skyriaus vedėjo sprendimas Nr. 49SK-688-(14.49.109 E.)**

Plotas: **4764.00 kv. m**

[rašas galioja: Nuo 2023-01-01

- 8.5. Teritorija, kurioje taikomos SŽNS, neįregistruota Nekilnojamojo turto registre: aerodromo apsaugos zonos (III skyrius, pirmasis skirsnis)

Daiktas: žemės sklypas Nr. 0101-0031-0182, aprašytas p. 2.1.

[registravimo pagrindas: 2021-03-24 Nacionalinės žemės tarnybos teritorinio skyriaus vedėjo sprendimas Nr. 49SK-688-(14.49.109 E.)

Plotas: 41039.00 kv. m

[rašas galioja: Nuo 2023-01-01

- 8.6. Teritorija, kurioje taikomos SŽNS, neįregistruota Nekilnojamojo turto registre: skirstomųjų dujotiekių apsaugos zonos (III skyrius, šeštasis skirsnis)

Daiktas: žemės sklypas Nr. 0101-0031-0182, aprašytas p. 2.1.

[registravimo pagrindas: 2021-03-24 Nacionalinės žemės tarnybos teritorinio skyriaus vedėjo sprendimas Nr. 49SK-688-(14.49.109 E.)

Plotas: 906.00 kv. m

[rašas galioja: Nuo 2023-01-01

9. Teritorijos, kuriose taikomos SŽNS, įrašytos į NTK kadastro duomenų byloje įrašytų duomenų pagrindu: įrašų nėra

10. Daikto registravimas ir kadastro žymos:

- 10.1. Kadastro duomenų tikslinimas (daikto registravimas)

Daiktas: pastatas Nr. 1096-0034-6014, aprašytas p. 2.3.

[registravimo pagrindas: 2025-03-27 Nekilnojamojo daikto kadastro duomenų byla
2025-06-04 Deklaracija apie statybos užbaigimą
Nr. ACCR2-00-250604-05341

[rašas galioja: Nuo 2025-07-09

- 10.2. Kadastrinius matavimus atliko (kadastro žyma)

Daiktas: pastatas Nr. 1096-0034-6014, aprašytas p. 2.3.

[registravimo pagrindas: 2012-04-26 Kvalifikacijos pažymėjimas Nr. 2M-M-1778
2025-03-27 Nekilnojamojo daikto kadastro duomenų byla

[rašas galioja: Nuo 2025-07-09

- 10.3. Kadastrinius matavimus atliko (kadastro žyma)

Daiktas: kiti statiniai Nr. 4400-5757-0346, aprašyti p. 2.14.

kiti statiniai Nr. 4400-6080-0180, aprašyti p. 2.15.

kiti statiniai Nr. 4400-6558-5111, aprašyti p. 2.11.

kiti statiniai Nr. 4400-6558-5122, aprašyti p. 2.12.

[registravimo pagrindas: 2017-04-05 Kvalifikacijos pažymėjimas Nr. 2M-M-2511
2024-11-27 Nekilnojamojo daikto kadastro duomenų byla

[rašas galioja: Nuo 2025-01-08

- 10.4. Suformuotas naujas (daikto registravimas)

Daiktas: kiti statiniai Nr. 4400-6558-5122, aprašyti p. 2.12.

[registravimo pagrindas: 2024-11-27 Nekilnojamojo daikto kadastro duomenų byla
2024-12-23 Deklaracija apie statybos užbaigimą
Nr. ARCCR-00-241223-11721

[rašas galioja: Nuo 2025-01-08

- 10.5. Kapitalinis remontas (daikto registravimas)

Daiktas: kiti statiniai Nr. 4400-5757-0346, aprašyti p. 2.14.

[registravimo pagrindas: 2024-11-27 Nekilnojamojo daikto kadastro duomenų byla
2024-12-23 Deklaracija apie statybos užbaigimą
Nr. ARCCR-00-241223-11716

[rašas galioja: Nuo 2025-01-08

- 10.6. Suformuotas naujas (daikto registravimas)

Daiktas: kiti statiniai Nr. 4400-6558-5111, aprašyti p. 2.11.

[registravimo pagrindas: 2024-11-27 Nekilnojamojo daikto kadastro duomenų byla
2024-12-23 Deklaracija apie statybos užbaigimą
Nr. ARCCR-00-241223-11719

[rašas galioja: Nuo 2025-01-08

- 10.7. Kapitalinis remontas (daikto registravimas)

Daiktas: kiti statiniai Nr. 4400-6080-0180, aprašyti p. 2.15.

[registravimo pagrindas: 2024-11-27 Nekilnojamojo daikto kadastro duomenų byla
2024-12-23 Deklaracija apie statybos užbaigimą
Nr. ARCCR-00-241223-11717

[rašas galioja: Nuo 2025-01-08

- 10.8. Kadastro duomenų tikslinimas (daikto registravimas)

Daiktas: žemės sklypas Nr. 0101-0031-0182, aprašytas p. 2.1.

[registravimo pagrindas: 2024-12-02 Nekilnojamojo daikto kadastro duomenų byla

[rašas galioja: Nuo 2025-01-07

10.9.

Kadastrinius matavimus atliko (kadastro žyma)

Daiktas: žemės sklypas Nr. 0101-0031-0182, aprašytas p. 2.1.
[registravimo pagrindas: 2009-07-25 Kvalifikacijos pažymėjimas Nr. 2M-M-1040
2024-12-02 Nekilnojamojo daikto kadastro duomenų byla
[rašas galioja: Nuo 2025-01-07

10.10.

Suformuotas naujas (daikto registravimas)

Daiktas: kiti statiniai Nr. 4400-6080-0180, aprašyti p. 2.15.
kiti statiniai Nr. 4400-6265-0472, aprašyti p. 2.16.
[registravimo pagrindas: 2023-12-29 Nekilnojamojo daikto kadastro duomenų byla
2024-03-25 Deklaracija apie statybos užbaigimą
Nr. ACCR2-00-240325-03043
[rašas galioja: Nuo 2024-04-17

10.11.

Kadastrinius matavimus atliko (kadastro žyma)

Daiktas: kiti statiniai Nr. 4400-6265-0472, aprašyti p. 2.16.
[registravimo pagrindas: 2017-04-05 Kvalifikacijos pažymėjimas Nr. 2M-M-2511
2023-12-29 Nekilnojamojo daikto kadastro duomenų byla
[rašas galioja: Nuo 2024-04-17

10.12.

Suformuotas naujas (daikto registravimas)

Daiktas: nuotekų šalinimo tinklai Nr. 4400-6080-0202, aprašyti p. 2.33.
nuotekų šalinimo tinklai Nr. 4400-6080-0213, aprašyti p. 2.34.
nuotekų šalinimo tinklai Nr. 4400-6080-0224, aprašyti p. 2.35.
nuotekų šalinimo tinklai Nr. 4400-6271-5699, aprašyti p. 2.18.
nuotekų šalinimo tinklai Nr. 4400-6271-5700, aprašyti p. 2.19.
nuotekų šalinimo tinklai Nr. 4400-6271-5711, aprašyti p. 2.20.
nuotekų šalinimo tinklai Nr. 4400-6271-5722, aprašyti p. 2.21.
nuotekų šalinimo tinklai Nr. 4400-6271-5733, aprašyti p. 2.22.
nuotekų šalinimo tinklai Nr. 4400-6271-5744, aprašyti p. 2.23.
nuotekų šalinimo tinklai Nr. 4400-6271-5755, aprašyti p. 2.24.
nuotekų šalinimo tinklai Nr. 4400-6271-5766, aprašyti p. 2.25.
nuotekų šalinimo tinklai Nr. 4400-6271-5777, aprašyti p. 2.26.
nuotekų šalinimo tinklai Nr. 4400-6271-5799, aprašyti p. 2.27.
nuotekų šalinimo tinklai Nr. 4400-6271-5800, aprašyti p. 2.28.
nuotekų šalinimo tinklai Nr. 4400-6271-5811, aprašyti p. 2.36.
nuotekų šalinimo tinklai Nr. 4400-6271-5833, aprašyti p. 2.29.
nuotekų šalinimo tinklai Nr. 4400-6271-5844, aprašyti p. 2.30.
nuotekų šalinimo tinklai Nr. 4400-6271-5855, aprašyti p. 2.31.
nuotekų šalinimo tinklai Nr. 4400-6271-5866, aprašyti p. 2.32.
[registravimo pagrindas: 2023-12-11 Nekilnojamojo daikto kadastro duomenų byla
2024-03-25 Deklaracija apie statybos užbaigimą
Nr. ACCR2-00-240325-03043
[rašas galioja: Nuo 2024-03-27

10.13.

Kadastrinius matavimus atliko (kadastro žyma)

Daiktas: nuotekų šalinimo tinklai Nr. 4400-6080-0202, aprašyti p. 2.33.
nuotekų šalinimo tinklai Nr. 4400-6080-0213, aprašyti p. 2.34.
nuotekų šalinimo tinklai Nr. 4400-6080-0224, aprašyti p. 2.35.
nuotekų šalinimo tinklai Nr. 4400-6271-5699, aprašyti p. 2.18.
nuotekų šalinimo tinklai Nr. 4400-6271-5700, aprašyti p. 2.19.
nuotekų šalinimo tinklai Nr. 4400-6271-5711, aprašyti p. 2.20.
nuotekų šalinimo tinklai Nr. 4400-6271-5722, aprašyti p. 2.21.
nuotekų šalinimo tinklai Nr. 4400-6271-5733, aprašyti p. 2.22.
nuotekų šalinimo tinklai Nr. 4400-6271-5744, aprašyti p. 2.23.
nuotekų šalinimo tinklai Nr. 4400-6271-5755, aprašyti p. 2.24.
nuotekų šalinimo tinklai Nr. 4400-6271-5766, aprašyti p. 2.25.
nuotekų šalinimo tinklai Nr. 4400-6271-5777, aprašyti p. 2.26.
nuotekų šalinimo tinklai Nr. 4400-6271-5799, aprašyti p. 2.27.
nuotekų šalinimo tinklai Nr. 4400-6271-5800, aprašyti p. 2.28.
nuotekų šalinimo tinklai Nr. 4400-6271-5811, aprašyti p. 2.36.
nuotekų šalinimo tinklai Nr. 4400-6271-5833, aprašyti p. 2.29.
nuotekų šalinimo tinklai Nr. 4400-6271-5844, aprašyti p. 2.30.
nuotekų šalinimo tinklai Nr. 4400-6271-5855, aprašyti p. 2.31.
nuotekų šalinimo tinklai Nr. 4400-6271-5866, aprašyti p. 2.32.
[registravimo pagrindas: 2017-04-05 Kvalifikacijos pažymėjimas Nr. 2M-M-2511
2023-12-11 Nekilnojamojo daikto kadastro duomenų byla
[rašas galioja: Nuo 2024-03-27

10.14.

Kadastrinius matavimus atliko (kadastro žyma)

Daiktas: pastatas Nr. 1096-0034-6036, aprašytas p. 2.5.
pastatas Nr. 1096-0034-6047, aprašytas p. 2.6.

- [registravimo pagrindas: 2017-04-05 Kvalifikacijos pažymėjimas Nr. 2M-M-2511
2023-12-05 Nekilnojamojo daikto kadastro duomenų byla
[rašas galioja: Nuo 2024-03-26
- 10.15. Kapitalinis remontas (daikto registravimas)
Daiktas: pastatas Nr. 1096-0034-6036, aprašytas p. 2.5.
pastatas Nr. 1096-0034-6047, aprašytas p. 2.6.
[registravimo pagrindas: 2023-12-05 Nekilnojamojo daikto kadastro duomenų byla
2024-03-25 Deklaracija apie statybos užbaigimą
Nr. ACCR2-00-240325-03043
[rašas galioja: Nuo 2024-03-26
- 10.16. Išduotas pastato (jo dalies) energinio naudingumo sertifikatas (kadastro žyma)
Daiktas: pastatas Nr. 1096-0034-6014, aprašytas p. 2.3.
[registravimo pagrindas: 2023-10-05 Pranešimas apie energinio naudingumo sertifikato išdavimą Nr. MK-0505-00615/0
[rašas galioja: Nuo 2023-10-05
Terminas: Nuo 2023-10-04 iki 2033-10-04
- 10.17. Suformuotas padalijimo būdu (daikto registravimas)
Daiktas: pastatas Nr. 4400-6132-5620, aprašytas p. 2.7.
[registravimo pagrindas: 2023-05-31 Pažyma apie naujai suformuotų nekilnojamojo turto kadastro objektų (statinių) galimybę naudoti pagal paskirtį Nr. A669-77/23
2023-06-07 Nekilnojamojo daikto kadastro duomenų byla
[rašas galioja: Nuo 2023-07-10
- 10.18. Kadastrinius matavimus atliko (kadastro žyma)
Daiktas: pastatas Nr. 4400-6132-5620, aprašytas p. 2.7.
[registravimo pagrindas: 2015-04-07 Kvalifikacijos pažymėjimas Nr. 2M-M-2241
2023-06-07 Nekilnojamojo daikto kadastro duomenų byla
[rašas galioja: Nuo 2023-07-10
- 10.19. Kadastrinius matavimus atliko (kadastro žyma)
Daiktas: kiti statiniai Nr. 4400-5757-0324, aprašyti p. 2.13.
kiti statiniai Nr. 4400-5757-0335, aprašyti p. 2.17.
kiti statiniai Nr. 4400-6025-2628, aprašyti p. 2.8.
kiti statiniai Nr. 4400-6025-2639, aprašyti p. 2.10.
kiti statiniai Nr. 4400-6042-9676, aprašyti p. 2.9.
[registravimo pagrindas: 2017-04-05 Kvalifikacijos pažymėjimas Nr. 2M-M-2511
2023-01-18 Nekilnojamojo daikto kadastro duomenų byla
[rašas galioja: Nuo 2023-03-23
- 10.20. Suformuotas naujas (daikto registravimas)
Daiktas: kiti statiniai Nr. 4400-5757-0324, aprašyti p. 2.13.
kiti statiniai Nr. 4400-5757-0335, aprašyti p. 2.17.
kiti statiniai Nr. 4400-5757-0346, aprašyti p. 2.14.
kiti statiniai Nr. 4400-6025-2628, aprašyti p. 2.8.
kiti statiniai Nr. 4400-6025-2639, aprašyti p. 2.10.
kiti statiniai Nr. 4400-6042-9676, aprašyti p. 2.9.
[registravimo pagrindas: 2023-01-18 Nekilnojamojo daikto kadastro duomenų byla
2023-02-15 Deklaracija apie statybos užbaigimą / paskirties pakeitimą Nr. ACCR2-00-230215-01778
[rašas galioja: Nuo 2023-03-23
- 10.21. Kadastrinius matavimus atliko (kadastro žyma)
Daiktas: pastatas Nr. 4400-2121-9743, aprašytas p. 2.2.
[registravimo pagrindas: 2014-09-11 Kvalifikacijos pažymėjimas Nr. 2M-M-2122
2022-02-23 Nekilnojamojo daikto kadastro duomenų byla
[rašas galioja: Nuo 2023-02-03
- 10.22. Kadastro duomenų tikslinimas (daikto registravimas)
Daiktas: pastatas Nr. 4400-2121-9743, aprašytas p. 2.2.
[registravimo pagrindas: 2022-02-23 Nekilnojamojo daikto kadastro duomenų byla
2023-02-01 Deklaracija apie statybos užbaigimą / paskirties pakeitimą Nr. ARCCR-00-230201-01382
[rašas galioja: Nuo 2023-02-03
- 10.23. Parengta deklaracija apie statybos užbaigimą (kadastro žyma)
Daiktas: pastatas Nr. 4400-2121-9743, aprašytas p. 2.2.
[registravimo pagrindas: 2023-01-19 Informacinės sistemos "Infostatyba" pranešimas Nr. ARCCR-00-230119-00763
Aprašymas: Paprastas remontas
[rašas galioja: Nuo 2023-01-19
- 10.24. Parengta deklaracija apie statybos užbaigimą (kadastro žyma)

Daiktas: **pastatas Nr. 4400-2121-9743, aprašytas p. 2.2.**
Įregistravimo pagrindas: **2023-01-16 Informacinės sistemos "Infostatyba" pranešimas Nr. ARCCR-00-230116-00534**

Aprašymas: **Paprastasis remontas**
Įrašas galioja: **Nuo 2023-01-16**

- 10.25. Parengta deklaracija apie statybos užbaigimą (kadastro žyma)
Daiktas: **pastatas Nr. 4400-2121-9743, aprašytas p. 2.2.**
Įregistravimo pagrindas: **2022-12-20 Informacinės sistemos "Infostatyba" pranešimas Nr. ARCCR-00-221220-02178**
Aprašymas: **Paprastasis remontas**
Įrašas galioja: **Nuo 2022-12-20**

- 10.26. Parengta deklaracija apie statybos užbaigimą (kadastro žyma)
Daiktas: **pastatas Nr. 4400-2121-9743, aprašytas p. 2.2.**
Įregistravimo pagrindas: **2022-11-10 Informacinės sistemos "Infostatyba" pranešimas Nr. ARCCR-00-221110-00350**
Aprašymas: **Paprastasis remontas**
Įrašas galioja: **Nuo 2022-11-10**

- 10.27. Išduotas pastato (jo dalies) energinio naudingumo sertifikatas (kadastro žyma)
Daiktas: **pastatas Nr. 1096-0034-6047, aprašytas p. 2.6.**
Įregistravimo pagrindas: **2015-01-23 Pranešimas apie energinio naudingumo sertifikato išdavimą Nr. MK-0198-0928/0**
Įrašas galioja: **Nuo 2015-01-23**
Terminas: **Nuo 2015-01-22 iki 2025-01-22**

- 10.28. Išduotas pastato (jo dalies) energinio naudingumo sertifikatas (kadastro žyma)
Daiktas: **pastatas Nr. 1096-0034-6036, aprašytas p. 2.5.**
Įregistravimo pagrindas: **2015-01-23 Pranešimas apie energinio naudingumo sertifikato išdavimą Nr. MK-0198-0929/0**
Įrašas galioja: **Nuo 2015-01-23**
Terminas: **Nuo 2015-01-22 iki 2025-01-22**

- 10.29. Išduotas pastato (jo dalies) energinio naudingumo sertifikatas (kadastro žyma)
Daiktas: **pastatas Nr. 1096-0034-6025, aprašytas p. 2.4.**
Įregistravimo pagrindas: **2014-07-08 Pranešimas apie energinio naudingumo sertifikato išdavimą Nr. MK-0046-0030/0**
Įrašas galioja: **Nuo 2014-07-08**
Terminas: **Nuo 2010-11-29 iki 2020-11-29**

- 10.30. Kadastrinius matavimus atliko (kadastro žyma)
Uždaroji akcinė bendrovė korporacija "Matininkai", a.k. 121913439
Daiktas: **pastatas Nr. 1096-0034-6025, aprašytas p. 2.4.**
Įregistravimo pagrindas: **2010-11-30 Nekilnojamojo daikto kadastro duomenų byla Kvalifikacijos pažymėjimas Nr. 2M-M-629 Licencija Nr. G-745-(180)**
Įrašas galioja: **Nuo 2014-02-17**

- 10.31. Rekonstrukcija (daikto registravimas)
Daiktas: **pastatas Nr. 1096-0034-6025, aprašytas p. 2.4.**
Įregistravimo pagrindas: **2010-11-30 Nekilnojamojo daikto kadastro duomenų byla 2011-11-14 Statybos užbaigimo aktas Nr. SUA-2244**
Įrašas galioja: **Nuo 2014-02-17**

- 10.32. Suformuotas naujas (daikto registravimas)
Daiktas: **pastatas Nr. 4400-2121-9743, aprašytas p. 2.2.**
Įregistravimo pagrindas: **2010-12-10 Nekilnojamojo daikto kadastro duomenų byla 2011-01-20 Apylinkės teismo sprendimas Nr. 2-253-129/2011**
Įrašas galioja: **Nuo 2011-03-09**

11. Duomenys apie įregistruotas teritorijas, kuriose taikomos specialiosios žemės naudojimo sąlygos:

- 11.1. Teritorijos pavadinimas: **apsaugos zonos (III skyrius, vienuoliktasis skirsnis)**
Teritorijos unikalus numeris: **100722551**
Įregistravimo pagrindas: **2025-03-19 Prašymas**
Teritorijos nustatymo dokumentas: **Lietuvos Respublikos susisiekimo ministerija; 2025-03-12 Įsakymas dėl elektroninių ryšių tinklų elektroninių ryšių infrastruktūros apsaugos zonos UAB 'Skaidula' tinklo plano Vilniaus miesto ir rajono savivaldybėje patvirtinimo 3-95**
Įregistravimo data: **2025-03-20**
Žemės sklypo plotas, patenkantis į Teritoriją: **319 kv. m, nuo 2025-03-20**

- Elektroninių ryšių tinklų elektroninių ryšių infrastruktūros
11.2. Teritorijos pavadinimas: **apsaugos zonos (III skyrius, vienuoliktasis skirsnis)**

- Teritorijos unikalus numeris: **100722578**
[registravimo pagrindas: **2025-03-19 Prašymas**
Teritorijos nustatymo dokumentas: **Lietuvos Respublikos susisiekimo ministerija; 2025-03-12 Įsakymas dėl elektroninių ryšių tinklų elektroninių ryšių infrastruktūros apsaugos zonos UAB "Skaidula" tinklo plano Vilniaus miesto ir rajono savivaldybėje patvirtinimo 3-95**
[registravimo data: **2025-03-20**
Žemės sklypo plotas, patenkantis į Teritoriją: **3 kv. m, nuo 2025-03-20**
- 11.3. Teritorijos pavadinimas: **Elektroninių ryšių tinklų elektroninių ryšių infrastruktūros apsaugos zonos (III skyrius, vienuoliktasis skirsnis)**
Teritorijos unikalus numeris: **100372676**
[registravimo pagrindas: **Lietuvos Respublikos susisiekimo ministerija; 2022-12-02 Toliau tinklo apsaugos zonos planas Vilniaus miesto savivaldybėje Nr. 3-542**
[registravimo data: **2022-12-05**
Žemės sklypo plotas, patenkantis į Teritoriją: **611 kv. m, nuo 2025-01-09**
- 11.4. Teritorijos pavadinimas: **Elektroninių ryšių tinklų elektroninių ryšių infrastruktūros apsaugos zonos (III skyrius, vienuoliktasis skirsnis)**
Teritorijos unikalus numeris: **100369811**
[registravimo pagrindas: **Lietuvos Respublikos susisiekimo ministerija; 2022-11-17 Įsakymas dėl AB "Energijos skirstymo operatorius" elektroninių ryšių tinklų elektroninių ryšių infrastruktūros apsaugos zonų plano patvirtinimo Nr. 3-508**
[registravimo data: **2022-11-28**
Žemės sklypo plotas, patenkantis į Teritoriją: **51 kv. m, nuo 2025-01-09**
- 11.5. Teritorijos pavadinimas: **Elektroninių ryšių tinklų elektroninių ryšių infrastruktūros apsaugos zonos (III skyrius, vienuoliktasis skirsnis)**
Teritorijos unikalus numeris: **100366470**
[registravimo pagrindas: **Telia Lietuva, AB; 2022-10-26 22.9479 Studentų g. 39, Vilniaus m., Valstybės įmonė Registrų centras Nr. 4800089281**
[registravimo data: **2022-11-03**
Žemės sklypo plotas, patenkantis į Teritoriją: **85 kv. m, nuo 2025-01-09**
- 11.6. Teritorijos pavadinimas: **Elektroninių ryšių tinklų elektroninių ryšių infrastruktūros apsaugos zonos (III skyrius, vienuoliktasis skirsnis)**
Teritorijos unikalus numeris: **100366349**
[registravimo pagrindas: **Telia Lietuva, AB; 2022-10-26 22.9479 Studentų g. 39, Vilniaus m., Valstybės įmonė Registrų centras Nr. 4800089281**
[registravimo data: **2022-10-31**
Žemės sklypo plotas, patenkantis į Teritoriją: **87 kv. m, nuo 2025-01-09**
- 11.7. Teritorijos pavadinimas: **Elektros tinklų apsaugos zonos (III skyrius, ketvirtasis skirsnis)**
Teritorijos unikalus numeris: **100420090**
[registravimo pagrindas: **Lietuvos Respublikos energetikos ministerija; 2023-11-22 Įsakymas dėl Energetikos ministro 2022 m. sausio 25 d. Įsakymo Nr. 1-38 "Dėl Vilniaus elektros tinklų teritorijų plano patvirtinimo" pakeitimo Nr. 1-348**
[registravimo data: **2023-12-01**
Žemės sklypo plotas, patenkantis į Teritoriją: **635 kv. m, nuo 2025-01-09**
- 11.8. Teritorijos pavadinimas: **Elektros tinklų apsaugos zonos (III skyrius, ketvirtasis skirsnis)**
Teritorijos unikalus numeris: **100418659**
[registravimo pagrindas: **Lietuvos Respublikos energetikos ministerija; 2023-11-22 Įsakymas dėl Energetikos ministro 2022 m. sausio 25 d. Įsakymo Nr. 1-38 "Dėl Vilniaus elektros tinklų teritorijų plano patvirtinimo" pakeitimo Nr. 1-348**
[registravimo data: **2023-11-27**
Žemės sklypo plotas, patenkantis į Teritoriją: **376 kv. m, nuo 2025-01-09**
- 11.9. Teritorijos pavadinimas: **Elektros tinklų apsaugos zonos (III skyrius, ketvirtasis skirsnis)**
Teritorijos unikalus numeris: **100383336**
[registravimo pagrindas: **AB "Energijos skirstymo operatorius"; 2021-11-03 T.Narbuto ir Saltoniškių gatvės Vilniuje, Vilniaus m. sav. Nr. LST EN 61386-24-2010**
[registravimo data: **2023-01-23**
Žemės sklypo plotas, patenkantis į Teritoriją: **60 kv. m, nuo 2025-01-09**
- 11.10. Teritorijos pavadinimas: **Elektros tinklų apsaugos zonos (III skyrius, ketvirtasis skirsnis)**
Teritorijos unikalus numeris: **100322367**
[registravimo pagrindas: **Lietuvos Respublikos energetikos ministerija; 2022-01-25 Įsakymas dėl Vilniaus elektros tinklų teritorijų plano patvirtinimo Nr. 1-38**
[registravimo data: **2022-02-22**

Duomenų pakeitimo pagrindas: Lietuvos Respublikos energetikos ministerija; 2023-11-22 Įsakymas dėl Energetikos ministro 2022 m. sausio 25 d. įsakymo Nr. 1-38 'Dėl Vilniaus elektros tinklų teritorijų plano patvirtinimo' pakeitimo Nr. 1-348

Duomenų pakeitimo data: 2023-12-04

Žemės sklypo plotas, patenkantis į Teritoriją: 98 kv. m, nuo 2025-01-09

- 11.11. Teritorijos pavadinimas: **Elektros tinklų apsaugos zonos (III skyrius, ketvirtasis skirsnis)**
Teritorijos unikalūs numeris: **100322716**
Įregistravimo pagrindas: Lietuvos Respublikos energetikos ministerija; 2022-01-25 Įsakymas dėl Vilniaus elektros tinklų teritorijų plano patvirtinimo Nr. 1-38
Įregistravimo data: 2022-02-22
Duomenų pakeitimo pagrindas: Lietuvos Respublikos energetikos ministerija; 2023-11-22 Įsakymas dėl Energetikos ministro 2022 m. sausio 25 d. įsakymo Nr. 1-38 'Dėl Vilniaus elektros tinklų teritorijų plano patvirtinimo' pakeitimo Nr. 1-348
Duomenų pakeitimo data: 2023-12-05
Žemės sklypo plotas, patenkantis į Teritoriją: 90 kv. m, nuo 2025-01-09
- 11.12. Teritorijos pavadinimas: **Elektros tinklų apsaugos zonos (III skyrius, ketvirtasis skirsnis)**
Teritorijos unikalūs numeris: **100302138**
Įregistravimo pagrindas: Lietuvos Respublikos energetikos ministerija; 2022-01-25 Įsakymas dėl Vilniaus elektros tinklų teritorijų plano patvirtinimo Nr. 1-38
Įregistravimo data: 2022-02-18
Žemės sklypo plotas, patenkantis į Teritoriją: 124 kv. m, nuo 2025-01-09
- 11.13. Teritorijos pavadinimas: **Elektros tinklų apsaugos zonos (III skyrius, ketvirtasis skirsnis)**
Teritorijos unikalūs numeris: **100309620**
Įregistravimo pagrindas: Lietuvos Respublikos energetikos ministerija; 2022-01-25 Įsakymas dėl Vilniaus elektros tinklų teritorijų plano patvirtinimo Nr. 1-38
Įregistravimo data: 2022-02-18
Duomenų pakeitimo pagrindas: Lietuvos Respublikos energetikos ministerija; 2023-11-22 Įsakymas dėl Energetikos ministro 2022 m. sausio 25 d. įsakymo Nr. 1-38 'Dėl Vilniaus elektros tinklų teritorijų plano patvirtinimo' pakeitimo Nr. 1-348
Duomenų pakeitimo data: 2023-12-01
Žemės sklypo plotas, patenkantis į Teritoriją: 56 kv. m, nuo 2025-01-09
- 11.14. Teritorijos pavadinimas: **Elektros tinklų apsaugos zonos (III skyrius, ketvirtasis skirsnis)**
Teritorijos unikalūs numeris: **100309879**
Įregistravimo pagrindas: Lietuvos Respublikos energetikos ministerija; 2022-01-25 Įsakymas dėl Vilniaus elektros tinklų teritorijų plano patvirtinimo Nr. 1-38
Įregistravimo data: 2022-02-18
Žemės sklypo plotas, patenkantis į Teritoriją: 151 kv. m, nuo 2025-01-09
- 11.15. Teritorijos pavadinimas: **Elektros tinklų apsaugos zonos (III skyrius, ketvirtasis skirsnis)**
Teritorijos unikalūs numeris: **100301855**
Įregistravimo pagrindas: Lietuvos Respublikos energetikos ministerija; 2022-01-25 Įsakymas dėl Vilniaus elektros tinklų teritorijų plano patvirtinimo Nr. 1-38
Įregistravimo data: 2022-02-18
Duomenų pakeitimo pagrindas: Lietuvos Respublikos energetikos ministerija; 2023-11-22 Įsakymas dėl Energetikos ministro 2022 m. sausio 25 d. įsakymo Nr. 1-38 'Dėl Vilniaus elektros tinklų teritorijų plano patvirtinimo' pakeitimo Nr. 1-348
Duomenų pakeitimo data: 2023-12-06
Žemės sklypo plotas, patenkantis į Teritoriją: 48 kv. m, nuo 2025-01-09
- 11.16. Teritorijos pavadinimas: **Elektros tinklų apsaugos zonos (III skyrius, ketvirtasis skirsnis)**
Teritorijos unikalūs numeris: **100300041**
Įregistravimo pagrindas: Lietuvos Respublikos energetikos ministerija; 2022-01-25 Įsakymas dėl Vilniaus elektros tinklų teritorijų plano patvirtinimo Nr. 1-38
Įregistravimo data: 2022-02-18
Duomenų pakeitimo pagrindas: Lietuvos Respublikos energetikos ministerija; 2023-11-22 Įsakymas dėl Energetikos ministro 2022 m. sausio 25 d. įsakymo Nr. 1-38 'Dėl Vilniaus elektros tinklų teritorijų plano patvirtinimo' pakeitimo Nr. 1-348
Duomenų pakeitimo data: 2023-11-29
Žemės sklypo plotas, patenkantis į Teritoriją: 6 kv. m, nuo 2025-01-09
- 11.17. Teritorijos pavadinimas: **Elektros tinklų apsaugos zonos (III skyrius, ketvirtasis skirsnis)**
Teritorijos unikalūs numeris: **100287997**
Įregistravimo pagrindas: Lietuvos Respublikos energetikos ministerija; 2022-01-25 Įsakymas dėl Vilniaus elektros tinklų teritorijų plano patvirtinimo Nr. 1-38
Įregistravimo data: 2022-02-15

Duomenų pakeitimo pagrindas: Lietuvos Respublikos energetikos ministerija; 2023-11-22 Įsakymas dėl Energetikos ministro 2022 m. sausio 25 d. įsakymo Nr. 1-38 'Dėl Vilniaus elektros tinklų teritorijų plano patvirtinimo' pakeitimo Nr. 1-348

Duomenų pakeitimo data: 2023-12-06

Žemės sklypo plotas, patenkantis į Teritoriją: 125 kv. m, nuo 2025-01-09

- 11.18. Teritorijos pavadinimas: **Elektros tinklų apsaugos zonos (III skyrius, ketvirtasis skirsnis)**
Teritorijos unikalus numeris: **100284083**
Įregistravimo pagrindas: Lietuvos Respublikos energetikos ministerija; 2022-01-25 Įsakymas dėl Vilniaus elektros tinklų teritorijų plano patvirtinimo Nr. 1-38

Įregistravimo data: 2022-02-15

Žemės sklypo plotas, patenkantis į Teritoriją: 16 kv. m, nuo 2025-01-09

- 11.19. Teritorijos pavadinimas: **Elektros tinklų apsaugos zonos (III skyrius, ketvirtasis skirsnis)**
Teritorijos unikalus numeris: **100286308**
Įregistravimo pagrindas: Lietuvos Respublikos energetikos ministerija; 2022-01-25 Įsakymas dėl Vilniaus elektros tinklų teritorijų plano patvirtinimo Nr. 1-38

Įregistravimo data: 2022-02-15

Žemės sklypo plotas, patenkantis į Teritoriją: 557 kv. m, nuo 2025-01-09

- 11.20. Teritorijos pavadinimas: **Elektros tinklų apsaugos zonos (III skyrius, ketvirtasis skirsnis)**
Teritorijos unikalus numeris: **100286314**
Įregistravimo pagrindas: Lietuvos Respublikos energetikos ministerija; 2022-01-25 Įsakymas dėl Vilniaus elektros tinklų teritorijų plano patvirtinimo Nr. 1-38

Įregistravimo data: 2022-02-15

Duomenų pakeitimo pagrindas: Lietuvos Respublikos energetikos ministerija; 2023-11-22 Įsakymas dėl Energetikos ministro 2022 m. sausio 25 d. įsakymo Nr. 1-38 'Dėl Vilniaus elektros tinklų teritorijų plano patvirtinimo' pakeitimo Nr. 1-348

Duomenų pakeitimo data: 2023-11-29

Žemės sklypo plotas, patenkantis į Teritoriją: 58 kv. m, nuo 2025-01-09

- 11.21. Teritorijos pavadinimas: **Elektros tinklų apsaugos zonos (III skyrius, ketvirtasis skirsnis)**
Teritorijos unikalus numeris: **100291153**
Įregistravimo pagrindas: Lietuvos Respublikos energetikos ministerija; 2022-01-25 Įsakymas dėl Vilniaus elektros tinklų teritorijų plano patvirtinimo Nr. 1-38

Įregistravimo data: 2022-02-15

Duomenų pakeitimo pagrindas: Lietuvos Respublikos energetikos ministerija; 2023-11-22 Įsakymas dėl Energetikos ministro 2022 m. sausio 25 d. įsakymo Nr. 1-38 'Dėl Vilniaus elektros tinklų teritorijų plano patvirtinimo' pakeitimo Nr. 1-348

Duomenų pakeitimo data: 2023-11-29

Žemės sklypo plotas, patenkantis į Teritoriją: 58 kv. m, nuo 2025-01-09

- 11.22. Teritorijos pavadinimas: **Elektros tinklų apsaugos zonos (III skyrius, ketvirtasis skirsnis)**
Teritorijos unikalus numeris: **100285838**
Įregistravimo pagrindas: Lietuvos Respublikos energetikos ministerija; 2022-01-25 Įsakymas dėl Vilniaus elektros tinklų teritorijų plano patvirtinimo Nr. 1-38

Įregistravimo data: 2022-02-15

Žemės sklypo plotas, patenkantis į Teritoriją: 128 kv. m, nuo 2025-01-09

- 11.23. Teritorijos pavadinimas: **Elektros tinklų apsaugos zonos (III skyrius, ketvirtasis skirsnis)**
Teritorijos unikalus numeris: **100254243**
Įregistravimo pagrindas: Lietuvos Respublikos energetikos ministerija; 2022-01-25 Įsakymas dėl Vilniaus elektros tinklų teritorijų plano patvirtinimo Nr. 1-38

Įregistravimo data: 2022-02-09

Duomenų pakeitimo pagrindas: Lietuvos Respublikos energetikos ministerija; 2023-11-22 Įsakymas dėl Energetikos ministro 2022 m. sausio 25 d. įsakymo Nr. 1-38 'Dėl Vilniaus elektros tinklų teritorijų plano patvirtinimo' pakeitimo Nr. 1-348

Duomenų pakeitimo data: 2023-12-05

Žemės sklypo plotas, patenkantis į Teritoriją: 47 kv. m, nuo 2025-01-09

- 11.24. Skirstomųjų dujotiekių apsaugos zonos (III skyrius, šeštasis skirsnis)
Teritorijos pavadinimas: **skirsnis)**
Teritorijos unikalus numeris: **100251697**
Įregistravimo pagrindas: Lietuvos Respublikos energetikos ministerija; 2022-01-25 Įsakymas dėl Vilniaus-Grigiškių skirstomųjų dujotiekių teritorijų plano patvirtinimo Nr. 1-36

Duomenų pakeitimo pagrindas: 2025-04-17 Prašymas

Teritorijos nustatymo dokumentas: AB "Energos skirstymo operatorius"; 2023-12-22 Esamo mažo slėgio dujotiekio pertvarkymo projektas D7A1403624

Duomenų pakeitimo data: 2025-04-24

Duomenų pakeitimo pagrindas: 2025-02-11 Prašymas

Teritorijos nustatymo dokumentas: **AB "Energijos skirstymo operatorius"; 2023-05-02 Esamo mažo slėgio dujotiekio pertvarkymo projektas, Moniuskos g. 48, Vilnius, Vilniaus m. sav. D7A1210062**

Duomenų pakeitimo data: **2025-02-14**

Duomenų pakeitimo pagrindas: **2025-01-06 Prašymas**

Teritorijos nustatymo dokumentas: **AB "Energijos skirstymo operatorius"; 2024-12-23 Esamo dujotiekio Paribio g., Vilniaus m., supaprastinto rekonstravimo projektas D7A1403874**

Duomenų pakeitimo data: **2025-01-09**

Duomenų pakeitimo pagrindas: **AB "Energijos skirstymo operatorius"; 2024-07-18 Darbų degių dujų aplinkoje vykdymo paskyra Nr. P24-4237**

Duomenų pakeitimo data: **2024-08-26**

Duomenų pakeitimo pagrindas: **AB "Energijos skirstymo operatorius"; 2023-02-22 Mažo slėgio skirstomojo dujotiekio, Bebrų g. 12, Vilnius, pertvarkymo projektas Nr. D7A1208479**

Duomenų pakeitimo data: **2023-05-30**

Duomenų pakeitimo pagrindas: **Lietuvos Respublikos energetikos ministerija; 2022-10-21 Įsakymas dėl energetikos ministro 2022 m. sausio 25 d. įsakymo Nr. 1-36 ? Dėl Vilniaus-Grigiškių skirstomųjų dujotiekių teritorijų plano patvirtinimo? pakeitimo Nr. 1-321**

Duomenų pakeitimo data: **2023-01-06**

Žemės sklypo plotas, patenkantis į Teritoriją: **384 kv. m, nuo 2025-04-24**

- 11.25. Teritorijos pavadinimas: **Kultūros paveldo objektų ir vietovių teritorijos, jų apsaugos zonos (V skyrius, pirmasis skirsnis)**
Teritorijos unikalus numeris: **100675575**
Įregistravimo pagrindas: **Kultūros paveldo departamentas prie Kultūros ministerijos; 2020-06-29 Kultūros paveldo departamento prie Kultūros ministerijos ketvirtosios Nekilnojamojo kultūros paveldo vertinimo tarybos aktas Nr. KPD-VL-1301/3**
Įregistravimo data: **2024-07-23**
Žemės sklypo plotas, patenkantis į Teritoriją: **41038 kv. m, nuo 2025-01-09**

- 11.26. Teritorijos pavadinimas: **Kultūros paveldo objektų ir vietovių teritorijos, jų apsaugos zonos (V skyrius, pirmasis skirsnis)**
Teritorijos unikalus numeris: **100680223**
Įregistravimo pagrindas: **Kultūros paveldo departamentas prie Kultūros ministerijos; 2023-10-10 Kultūros paveldo departamento prie Kultūros ministerijos pirmosios Nekilnojamojo kultūros paveldo vertinimo tarybos aktas Nr. KPD-RM-2014/29**
Įregistravimo data: **2024-07-23**
Žemės sklypo plotas, patenkantis į Teritoriją: **41039 kv. m, nuo 2025-01-09**

- 11.27. Teritorijos pavadinimas: **Šilumos perdavimo tinklų apsaugos zonos (III skyrius, dviliktasis skirsnis)**
Teritorijos unikalus numeris: **100693960**
Įregistravimo pagrindas: **AB Vilniaus šilumos tinklai; 2022-03-30 Lietuvos Respublikos energetikos ministerija; ĮSAKYMAS DĖL VILNIAUS MIESTO SAVIVALDYBĖS ŠILUMOS PERDAVIMO TINKLŲ TERITORIJŲ PLANO PATVIRTINIMO Nr. 1-112**
Įregistravimo data: **2024-09-03**
Žemės sklypo plotas, patenkantis į Teritoriją: **7055 kv. m, nuo 2025-01-09**

- 11.28. Teritorijos pavadinimas: **Vandens tiekimo ir nuotekų, paviršinių nuotekų tvarkymo infrastruktūros apsaugos zonos (III skyrius, dešimtas skirsnis)**
Teritorijos unikalus numeris: **100405184**
Įregistravimo pagrindas: **Lietuvos Respublikos aplinkos ministerija; 2023-06-20 Vilniaus miesto šiaurinės dalies teritorijoje esančių vandens tiekimo ir nuotekų tinklų apsaugos zonų planas Nr. V-73**
Įregistravimo data: **2023-07-18**
Žemės sklypo plotas, patenkantis į Teritoriją: **26 kv. m, nuo 2025-01-09**

- 11.29. Teritorijos pavadinimas: **Vandens tiekimo ir nuotekų, paviršinių nuotekų tvarkymo infrastruktūros apsaugos zonos (III skyrius, dešimtas skirsnis)**
Teritorijos unikalus numeris: **100405059**
Įregistravimo pagrindas: **Lietuvos Respublikos aplinkos ministerija; 2023-06-20 Vilniaus miesto šiaurinės dalies teritorijoje esančių vandens tiekimo ir nuotekų tinklų apsaugos zonų planas Nr. V-73**
Įregistravimo data: **2023-07-17**
Žemės sklypo plotas, patenkantis į Teritoriją: **4184 kv. m, nuo 2025-01-09**

- 11.30. Teritorijos pavadinimas: **Vandens tiekimo ir nuotekų, paviršinių nuotekų tvarkymo infrastruktūros apsaugos zonos (III skyrius, dešimtas skirsnis)**
Teritorijos unikalus numeris: **100404987**

[registravimo pagrindas: Lietuvos Respublikos aplinkos ministerija; 2023-06-20 Vilniaus miesto šiaurinės dalies teritorijoje esančių vandens tiekimo ir nuotekų tinklų apsaugos zonų planas Nr. V-73

[registravimo data: 2023-07-17

Žemės sklypo plotas, patenkantis į Teritoriją: 68 kv. m, nuo 2025-01-09

- 11.31. Teritorijos pavadinimas: Vandens tiekimo ir nuotekų, paviršinių nuotekų tvarkymo infrastruktūros apsaugos zonos (III skyrius, dešimtas skirsnis)
Teritorijos unikalus numeris: 100404386
[registravimo pagrindas: Lietuvos Respublikos aplinkos ministerija; 2023-06-20 Vilniaus miesto šiaurinės dalies teritorijoje esančių vandens tiekimo ir nuotekų tinklų apsaugos zonų planas Nr. V-73
[registravimo data: 2023-07-14
Žemės sklypo plotas, patenkantis į Teritoriją: 51 kv. m, nuo 2025-01-09

- 11.32. Teritorijos pavadinimas: Vandens tiekimo ir nuotekų, paviršinių nuotekų tvarkymo infrastruktūros apsaugos zonos (III skyrius, dešimtas skirsnis)
Teritorijos unikalus numeris: 100404175
[registravimo pagrindas: Lietuvos Respublikos aplinkos ministerija; 2023-06-20 Vilniaus miesto šiaurinės dalies teritorijoje esančių vandens tiekimo ir nuotekų tinklų apsaugos zonų planas Nr. V-73
[registravimo data: 2023-07-14
Žemės sklypo plotas, patenkantis į Teritoriją: 3941 kv. m, nuo 2025-01-09

- 11.33. Teritorijos pavadinimas: Vandens tiekimo ir nuotekų, paviršinių nuotekų tvarkymo infrastruktūros apsaugos zonos (III skyrius, dešimtas skirsnis)
Teritorijos unikalus numeris: 100404503
[registravimo pagrindas: Lietuvos Respublikos aplinkos ministerija; 2023-06-20 Vilniaus miesto šiaurinės dalies teritorijoje esančių vandens tiekimo ir nuotekų tinklų apsaugos zonų planas Nr. V-73
[registravimo data: 2023-07-14
Žemės sklypo plotas, patenkantis į Teritoriją: 272 kv. m, nuo 2025-01-09

- 11.34. Teritorijos pavadinimas: Vandens tiekimo ir nuotekų, paviršinių nuotekų tvarkymo infrastruktūros apsaugos zonos (III skyrius, dešimtas skirsnis)
Teritorijos unikalus numeris: 100404667
[registravimo pagrindas: Lietuvos Respublikos aplinkos ministerija; 2023-06-20 Vilniaus miesto šiaurinės dalies teritorijoje esančių vandens tiekimo ir nuotekų tinklų apsaugos zonų planas Nr. V-73
[registravimo data: 2023-07-14
Žemės sklypo plotas, patenkantis į Teritoriją: 3984 kv. m, nuo 2025-01-09

- 11.35. Teritorijos pavadinimas: Vandens tiekimo ir nuotekų, paviršinių nuotekų tvarkymo infrastruktūros apsaugos zonos (III skyrius, dešimtas skirsnis)
Teritorijos unikalus numeris: 100402565
[registravimo pagrindas: Lietuvos Respublikos aplinkos ministerija; 2023-06-20 Vilniaus miesto šiaurinės dalies teritorijoje esančių vandens tiekimo ir nuotekų tinklų apsaugos zonų planas Nr. V-73
[registravimo data: 2023-07-11
Žemės sklypo plotas, patenkantis į Teritoriją: 36 kv. m, nuo 2025-01-09

- 11.36. Teritorijos pavadinimas: Vandens tiekimo ir nuotekų, paviršinių nuotekų tvarkymo infrastruktūros apsaugos zonos (III skyrius, dešimtas skirsnis)
Teritorijos unikalus numeris: 100402446
[registravimo pagrindas: Lietuvos Respublikos aplinkos ministerija; 2023-06-20 Vilniaus miesto šiaurinės dalies teritorijoje esančių vandens tiekimo ir nuotekų tinklų apsaugos zonų planas Nr. V-73
[registravimo data: 2023-07-11
Žemės sklypo plotas, patenkantis į Teritoriją: 34 kv. m, nuo 2025-01-09

- 11.37. Teritorijos pavadinimas: Vandens tiekimo ir nuotekų, paviršinių nuotekų tvarkymo infrastruktūros apsaugos zonos (III skyrius, dešimtas skirsnis)
Teritorijos unikalus numeris: 100402829
[registravimo pagrindas: Lietuvos Respublikos aplinkos ministerija; 2023-06-20 Vilniaus miesto šiaurinės dalies teritorijoje esančių vandens tiekimo ir nuotekų tinklų apsaugos zonų planas Nr. V-73
[registravimo data: 2023-07-11
Žemės sklypo plotas, patenkantis į Teritoriją: 1755 kv. m, nuo 2025-01-09

12. Registro pastabos ir nuorodos: įrašų nėra

13. Kita informacija: įrašų nėra

14. Informacija apie duomenų sandoriui tikslinimą: įrašų nėra

DETALŪS METADUOMENYS	
Dokumento sudarytojas (-ai)	Valstybės įmonė Registrų centras
Dokumento pavadinimas (antraštė)	Dėl informacijos apie nekilnojamąjį turtą pateikimo 44713117
Dokumento registracijos data ir numeris	2025-07-16 Nr. SP-134616 (4.55 Mr)
Dokumento gavimo data ir dokumento gavimo registracijos numeris	-
Dokumento adresatas (-ai)	Piliečiai
Dokumento specifikacijos identifikavimo žymuo	ADOC-V1.0
Parašo paskirtis	Pasirašymas
Parašą sukūrusio asmens vardas, pavardė ir pareigos	Diana Norkienė Vyriausioji specialistė
Parašo sukūrimo data ir laikas	2025-07-16 15:42
Parašo formatas	Trumpalaikio galiojimo (XAdES-T)
Laiko žymoje nurodytas laikas	2025-07-16 15:42
Informacija apie sertifikavimo paslaugų teikėją	RCSC IssuingCA
Sertifikato galiojimo laikas	2023-11-15 16:48 - 2025-11-14 16:48
Informacija apie būdus, naudotus metaduomenų vientisumui užtikrinti	-
Pagrindinio dokumento priedų skaičius	1
Pagrindinio dokumento pridedamų dokumentų skaičius	0
Pridedamo dokumento sudarytojas (-ai)	-
Pridedamo dokumento pavadinimas (antraštė)	44713117.pdf
Pridedamo dokumento registracijos data ir numeris	-
Programinės įrangos, kuria naudojantis sudarytas elektroninis dokumentas, pavadinimas	Elpako v.20250618.1
Informacija apie elektroninio dokumento ir elektroninio (-ių) parašo (-ų) tikrinimą (tikrinimo data)	Tikrinant dokumentą nenustatyta jokių klaidų (2025-07-16)
Elektroninio dokumento nuorašo atspausdinimo data ir ją atspausdinęs darbuotojas	2025-07-16 nuorašą suformavo Dokumentų valdymo sistema RC E.SD (4)
Paieškos nuoroda	-
Papildomi metaduomenys	-



K O R P O R A C I J A
M A T I N I N K A I

NEKILNOJAMOJO DAIKTO KADASTRO DUOMENŲ BYLA

TOMAS

Nekilnojamo turto objektas: **Statinys (statiniai)**

Žemės sklypo kadastrinis Nr.: **0101/0031:182**

Bylos Nr.: **13/627**

Registro Nr.: **10/212837**

Adresas: **Vilniaus apsk., Vilniaus m. sav., Vilniaus m.,
Studentų g. 39**

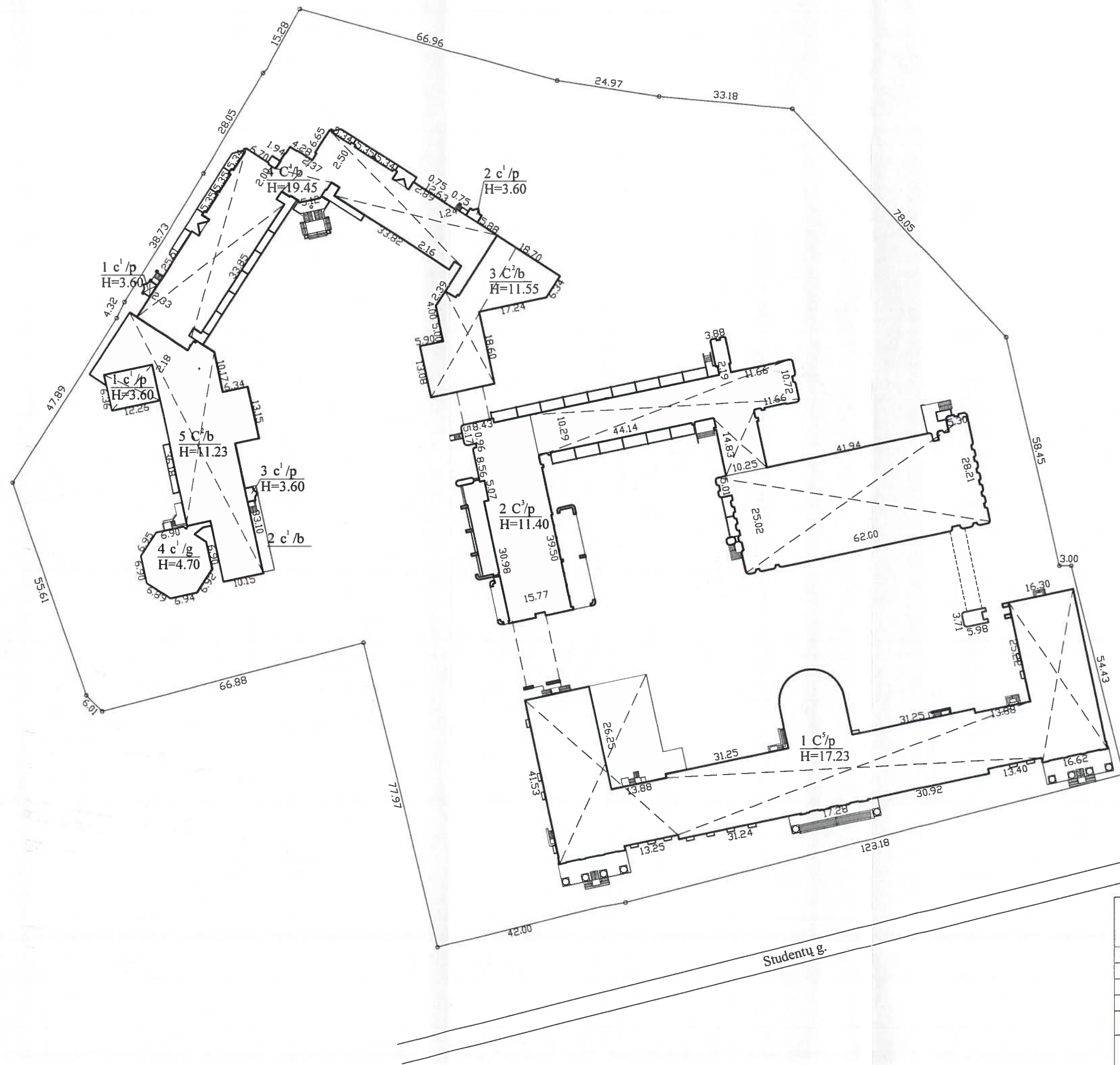
Lapų skaičius : **19**

Kopija

[illegible]

(data)

(vardas ir pavarde)



Statinių išdėstymo planas sudarytas pagal
Savivaldybės įmonės "Vilniaus planas"
1997-10-15d. geodezinį planą. Sklypo ka-
dastrinis Nr. 0101/0031:182.

 UAB KORPORACIJA "MATININKAI" VILNIAUS SKYRIUS Licencijos Nr. [redacted] Matininko kvalifikacijos nr. [redacted]			
Pareigos	V., pavardė	Parasas	Data
Matininkas	[redacted]	[redacted]	2010.11.30
STATINIŲ IŠDĖSTYMO PLANAS			
Vilniaus m.sav. Vilniaus m. Studentų g.39			
Sudarytas pagal 2010.11.30 kadastrinių matavimų duomenis		Pastato pažymėjimas plane: 2C3/p	



(įmonės pavadinimas)

STATINIO NUOTRAUKOS

2010.11.30 Nr. 13/627

(data)

Vilnius

(sudarymo vieta)

Gatvė, Nr.
Kaimas (miestelis)
Miestas
Savivaldybė

Paskirtis
Pavadinimas
Unikalus pastato Nr.
Pažymėjimas plane

Studentų	39
Vilniaus	
Vilniaus m. sav.	
Mokslo	
Mokomasis-laboratorinis korpusas	
109600346025	
2 C3/p	

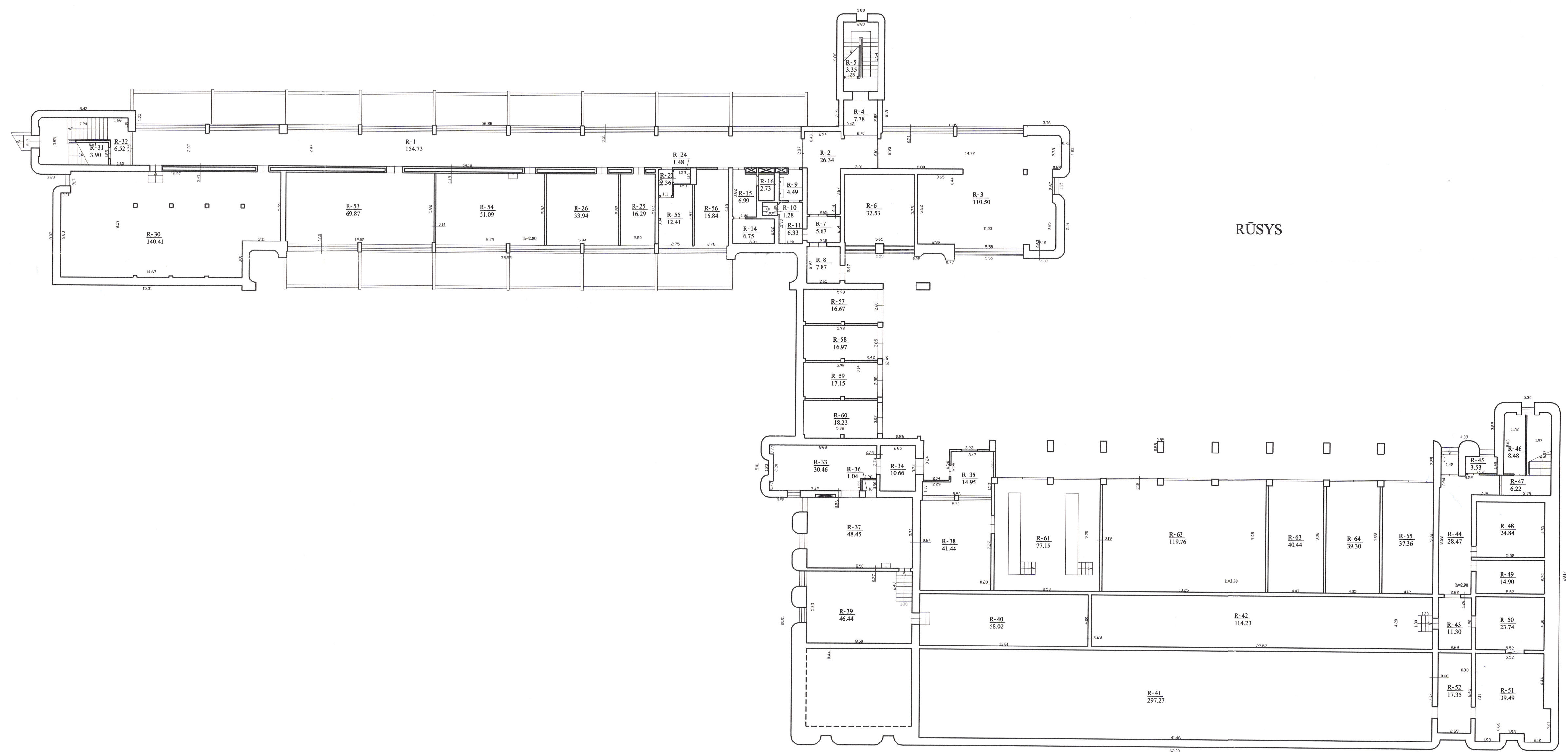
Fotografuota 2010 m. lapkričio mėn. 30 d.



Matininkas
(pareigos)

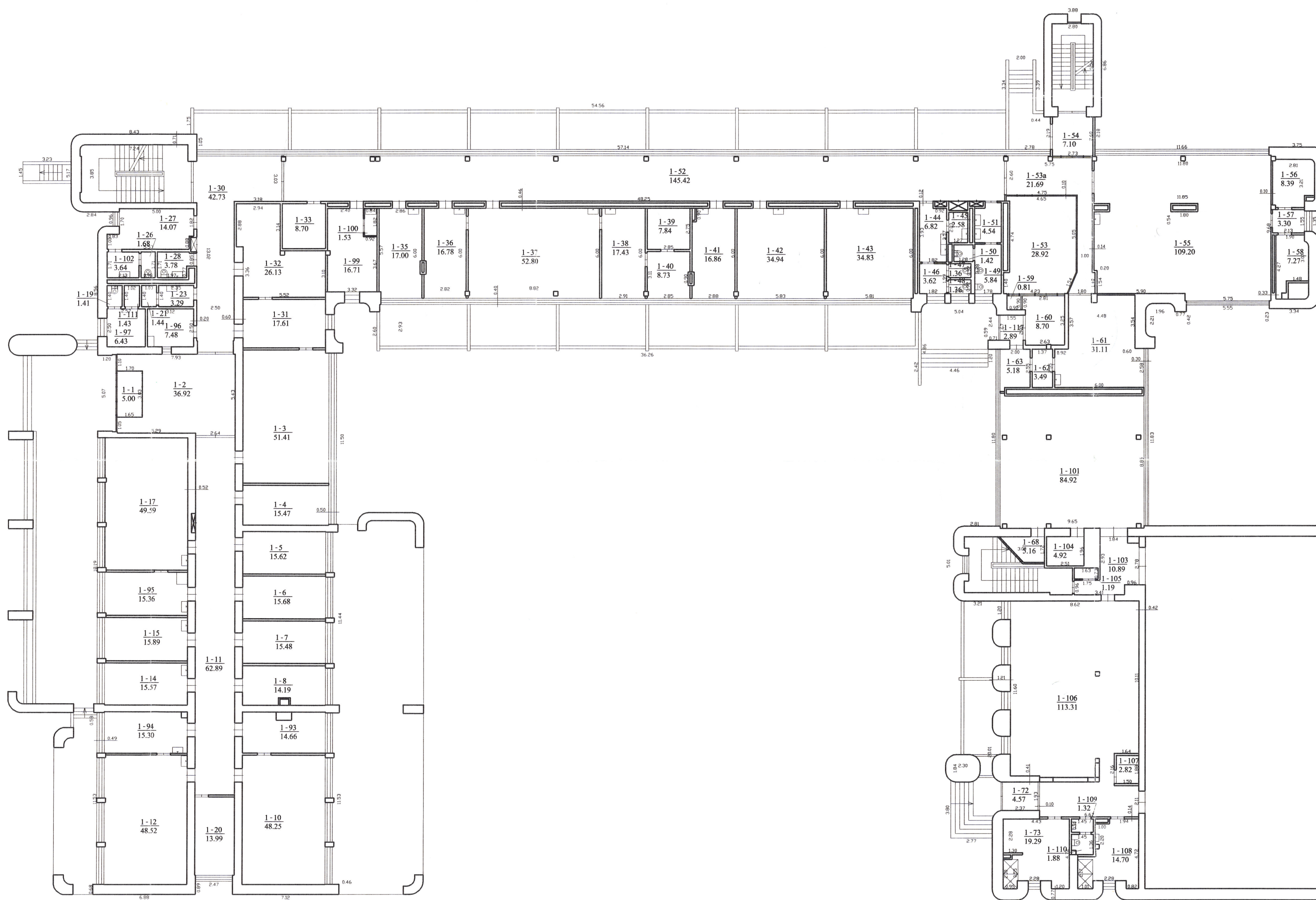


(vardas ir pavardė)

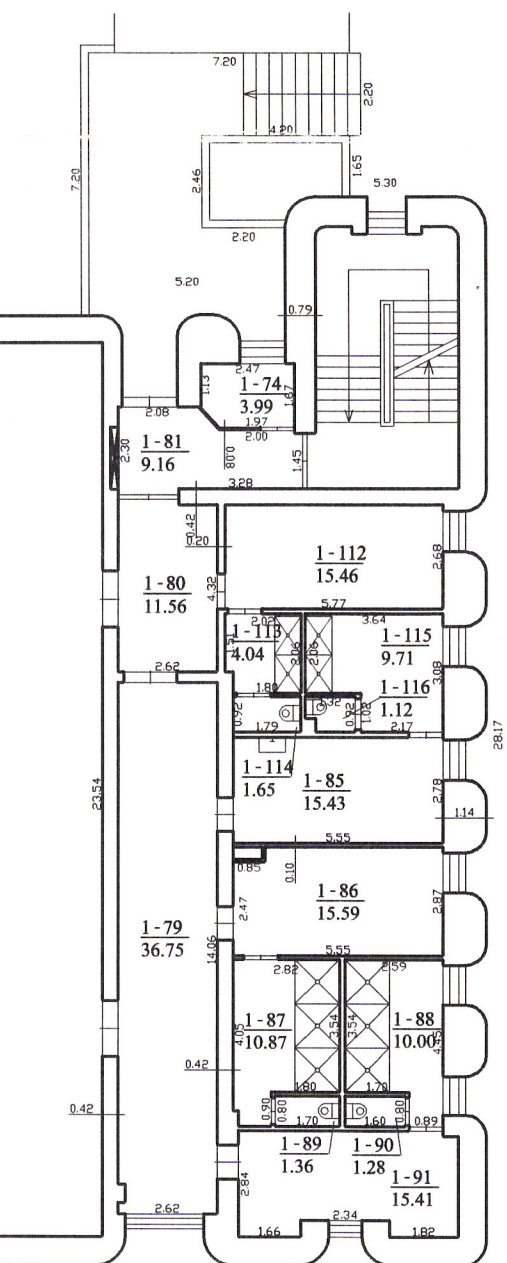


UAB KORPORACIJA "MATININKAI" VILNIAUS SKYRIUS Licencijos Nr. [redacted] Matininko kvalifikacijos [redacted]			
Pareigos	V. pavardė	Parašas	Data
Matininkas	[redacted]	[redacted]	2010.11.30
RŪSIO PLANAS			
Vilniaus m.sav.			M1:200
Vilniaus m.			
Studentų g.39			
Sudarytas pagal 2010.11.30		Pastato pažymėjimas	
kadastriinių matavimų duomenis		plane: 2C3/p	





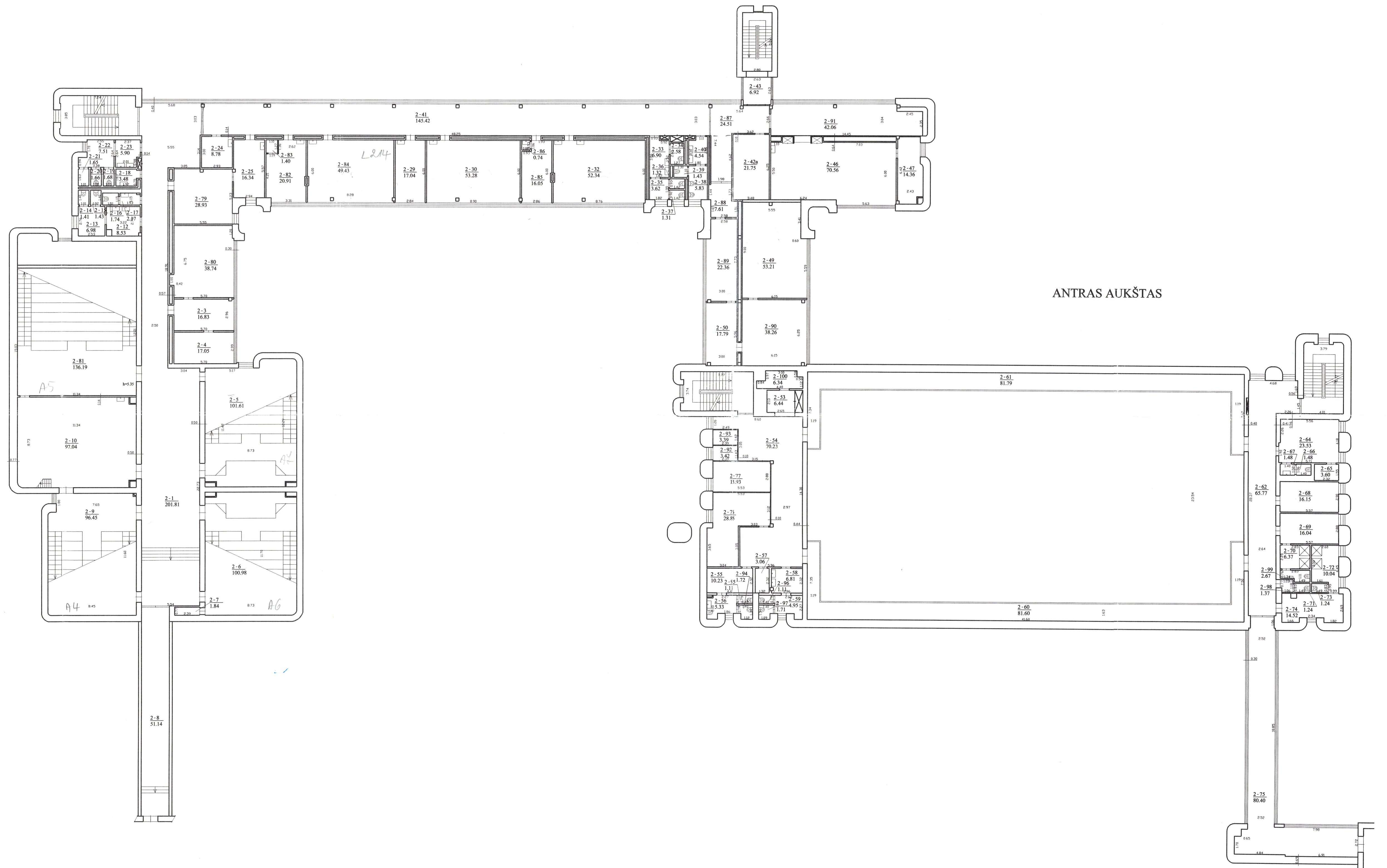
PIRMAS AUKŠTAS



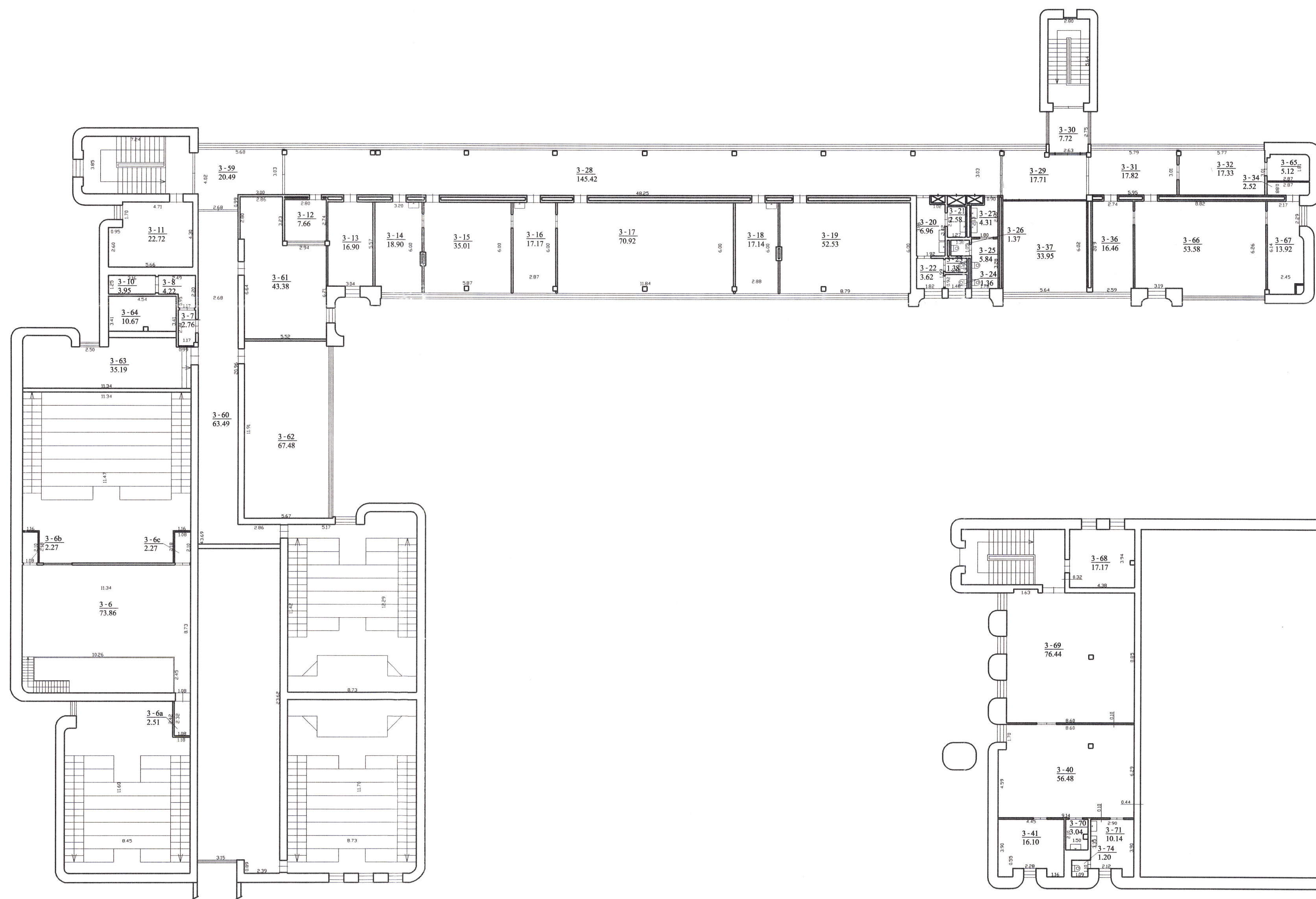
2 C'p
H=10.90

UAB KORPORACIJA "MATININKAI"			
VILNIAUS SKYRIUS			
Licencijos Nr. [redacted]			
Matininko kvalifikacijos [redacted]			
Paraišas	V. pavardė	Parašas	Data
Matininkas	[redacted]	[redacted]	2010.11.30
FIRMO AUKŠTO PLANAS		M1:200	AXV
Vilniaus m.sav.			
Vilniaus m.			
Studentų g.39			
Sudarytas pagal 2010.11.30		Pastato pažymėjimas	
kadastrinių matavimų duomenis		plane: 2C3p	






UAB KORPORACIJA "MATININKAI"		
VILNIAUS SKYRIUS		
Licencijos Nr. [redacted]		
Pareigos	V. pavardė	Data
Matininkas	[redacted]	2010.11.30
ANTRO AUKŠTO PLANAS M1:200		
Vilniaus m. sav.		
Vilniaus m.		
Studentų g. 39		
Sudarytas pagal 2010.11.30	Pastato pažymėjimas	Vilniaus skyrius
kadastrovinių matavimų duomenis	plane: 2C3p	



TREČIAS AUKŠTAS



UAB KORPORACIJA "MATININKAI" VILNIAUS SKYRIUS Licencijos Nr. [redacted] Matininko kvalifikacijos m. [redacted]			
Partijos	V. pavardė	Pagal	Data
Matininkas	[redacted]	[redacted]	2010.11.30
TREČIO AUKŠTO PLANAS		M1:200	
Vilniaus m.sav. Vilniaus m. Studentų g.39			
Sudarytas pagal 2010.11.30 kadastrinių matavimų duomenis		Pastato pažymėjimas plane: 2C3/p	



(įmonės pavadinimas)

PAGRINDINIO PASTATO, JO DALIŲ IR PRIESTATŲ KADASTRO DUOMENYS

2010.11.30 Nr. 13/627

(data)

Vilnius

(sudarymo vieta)

Adresas	Gatvė, Nr	Studentų	39
	Kaimas (miestelis)		
	Miestas	Vilniaus	
	Savivaldybė	Vilniaus m. sav.	

Pagrindinio pastato ir jo dalių kadastro duomenys

Kadastro duomenys	Kodas	Pagrindinis pastatas	Rūšys	
Duomenys užfiksuoti	X	2010.11.30	2010.11.30	
Pažymėjimas plane	X	2 C3/p	R	
Unikalus Nr.	X	109600346025	X	X
Paskirtis		Mokslo	X	X
Pavadinimas	X	Mokomasis-laboratorinis korpusas	X	X
Statybos pr.-pab. metai	X	1980-1980	1980-1980	
Rekonstrukcijos metai	X	2010-2010	2010-2010	
Baigtumas %	X	100	100	
Aukštų skaičius	X	3	X	X
Tūris m³	X	35331	8667	
Bendras plotas m²	X	6225,40	1956,76	
Pamatai		Gelžbetonis	X	X
Sienos		Plytos	Gelžbetonio blokai	
Perdangos		Gelžbetonis	Gelžbetonis	
Stogo konstrukcija		Sutapdintas	X	X
Stogo danga		Ruberoidas	X	X
Išorės apdaila		Tinkas, dažai	Tinkas, dažai	
Pertvaros		Plytos	Gelžbetonio blokai	
Grindys		Linoleumas	Monolitinės	
Langai		Plastikiniai	Plastikiniai	
Durys		Medinės	Medinės	
Vidaus apdaila		Dažai	Tinkas	
Šildymas		Centrinis šildym. iš centr. sist.		
Vandentiekis		Miesto vandentiekis		
Kanalizacija		Miesto kanalizacija		
Dujos		Nėra		
Karštas vanduo		Yra		
Elektra		Yra		
Viryklė		Nėra		
Vonia		Yra		
Vėdinimas		Vėdinimas		

Viso pastato	
Bendras plotas m²	8182,16
Baigtumas %	100
Užstatytas plotas m²	3703
Tūris m³	43998
Bruto plotas m²	12873
Centro koordinatės X / Y	6063049 / 581330

Matininkas
(pareigos)

(parašas)

(vardas ir pavardė)

(imonės pavadinimas)

pažymėjimas plane

2010.11.30 Nr. 13/627
(data)

Vilnius

(sudarymo vieta)

Vilniaus m.sav., Vilniaus m., Studentų g. 39

(pagrindinio pastato, jo dalių ir priestatų adresas)

[illegible]

(vardas ir pavardė)

**Vilniaus
Matiminkas
Skrypius**
(pasigauti)

A.V.

UAB Korporacija "Matininkai"

(įmonės pavadinimas)

PAGRINDINIO PASTATO 2 C3/p VIDAUS PLOTŲ EKSPLIKACIJA

pažymėjimas plane

2010.11.30 Nr. 13/627
(data)

Vilnius

(sudarymo vieta)

Vilniaus apsk., Vilniaus m. sav., Vilniaus m., Studentų g. 39
(pagrindinio pastato, jo dalių ir priestatų adresas)

Data	Aukšto Nr.	Patalpos pažymėjimas plane		Patalpų pavadinimas	Bendras plotas m ²	Gyvenamosios paskirties patalpų						Gyvenamosios paskirties patalpų				Negyvenamosios paskirties patalpų	
		1 simbolis	2 simbolis			Naudingas plotas m ²	Gyvenamas plotas m ²	Verslo plotas m ²	Pagalbinis naudingas plotas m ²	Pagalbinis nenaudingas plotas m ²	Rūšių (pusrūšių) plotas m ²	Garų plotas m ²	Pagrindinis plotas m ²	Pagalbinis plotas m ²	Pagalbinis plotas m ²		
1	2	3	4	5	6	7	8	9	10	11	12	13	14	15			
2010.11.30	R	R	1	Koridorius	154,73									154,73			
2010.11.30	R	R	2	Koridorius	26,34									26,34			
2010.11.30	R	R	3	Laboratorija	110,50								110,50				
2010.11.30	R	R	4	Tambūras	7,78									7,78			
2010.11.30	R	R	5	Sandėliukas	3,35									3,35			
2010.11.30	R	R	6	Laboratorija	32,53								32,53				
2010.11.30	R	R	7	Koridorius	5,67									5,67			
2010.11.30	R	R	8	Tambūras	7,87									7,87			
2010.11.30	R	R	9	Prausykla	4,49									4,49			
2010.11.30	R	R	10	Tualetas	1,28									1,28			
2010.11.30	R	R	11	Tualetas	6,33									6,33			
2010.11.30	R	R	14	Sandėliukas	6,75									6,75			
2010.11.30	R	R	15	Sandėliukas	6,99									6,99			

[illegible]

[illegible]

[illegible]

[illegible]

[illegible]

[illegible]

[illegible]

[illegible]

[illegible]

[illegible]

Matininkas
(pareigos)

(varoas ir pavarde)





VILNIAUS KOLEGIJA

Viešoji įstaiga, Saltoniškių g. 58-1, LT -08105, Vilnius,
tel. +370 219 1600, el. p. viko@viko.lt, el. pristatymo dėžutės adresas 111965131
Duomenys kaupiami ir saugomi Juridinių asmenų registre, kodas 111965131

Lietuvos Respublikos konkurencijos taryba

2025-

Nr.

DĖL SUTIKIMO PERDUOTI PATALPAS PANAUDOS PAGRINDAIS

2025 m. kovo 21 d. Vilniaus kolegija gavo Lietuvos olimpinės akademijos prašymą dėl panaudos sutarties laikinai neatlygintinai valdyti ir naudotis valstybei nuosavybės teise priklausančią, šiuo metu viešosios įstaigos Vilniaus kolegijos pagal valstybės turto patikėjimo sutartį valdomą nekilnojamąjį turtą pratešimo.

Lietuvos olimpinė akademija (toliau – LOA) iš Vilniaus kolegijos gavo laikinai neatlygintinai valdyti ir naudoti negyvenamąsias patalpas pagal 2023 m. balandžio 19 d. nutarimą Nr. 239 „Dėl nekilnojamojo turto perdavimo pagal panaudos sutartį asociacijai Lietuvos olimpinei akademijai“ ir 2023 m. gegužės 2 d. valstybės turto panaudos sutartį Nr. Ū2-1 (toliau – Sutartis). Sutarties pabaigos terminas yra 2026 m. balandžio 21 d.

Lietuvos olimpinė akademija (toliau – LOA) prašo perduoti LOA įstatuose numatyta veiklai (išskyrus ūkinę ir komercinę veiklą) vykdyti pagal panaudos sutartį 10 metų laikotarpiui valstybei nuosavybės teise priklausančio ir šiuo metu Vilniaus kolegijos patikėjimo teise pagal sutartį valdomo nekilnojamojo turto – Pastato – mokomojo-laboratorinio korpuso (unikalus Nr. 1096-0034-6025, bendras plotas – 8 182,16 kv. m.) dalį (157,61 kv. m.): 126,98 kv. m. negyvenamąsias patalpas (laboratorijas), plane pažymėtas indeksais: 2-46, 2-47, 2-91, ir 30,63 kv. m. bendrojo naudojimo patalpų (proporcingai 7,06 proc. ploto nuo 433,84 kv. m. ploto bendrojo naudojimo patalpų: 2-1, 2-7, nuo 2-12 iki 2-23, nuo 2-33 iki 2-42a, 2-43, 2-53, 2-55 iki 2-59, 2-62, 2-65, 2-66, 2-67, 2-70 iki 2-74, 2-83, 2-86, 2-87, 2-88, nuo 2-93 iki 2-100), esančias Studentų g. 39, Vilniuje.

Vadovaudamasi Valstybės turto perdavimo panaudos pagrindais laikinai neatlygintinai valdyti ir naudotis tvarkos aprašo, patvirtinto Lietuvos Respublikos Vyriausybės 2002 m. gruodžio 3 d. nutarimu Nr. 1890 4.3 punktu Vilniaus kolegija, rengdama Vyriausybės nutarimų sprendimo projektą dėl valstybės turto perdavimo panaudos pagrindais projektą, turi suderinti su Lietuvos Respublikos konkurencijos taryba.

Vadovaudamasi Poveikio konkurencijai ir atitikties valstybės pagalbos reikalavimams vertinimo tvarkos aprašu, patvirtintu Lietuvos Respublikos Vyriausybės 2002 m. gruodžio 3 d. nutarimu Nr. 1890, Vilniaus kolegija siunčia užpildytą Poveikio konkurencijai ir atitikties valstybės reikalavimams vertinimo klausimyną.

PRIDEDAMA:

1. Lietuvos olimpinės akademijos prašymas, 2 lapai;
2. Poveikio konkurencijai ir atitikties valstybės pagalbos reikalavimams vertinimo klausimynas, 2 lapai;
3. Lietuvos Respublikos Vyriausybės nutarimo dėl nekilnojamojo turto perdavimo pagal panaudos sutartį projektas, 1 lapas.

Direktoriaus pavaduotoja studijoms,
pavadojanti direktorių

Rita Liepuonienė

Gintarė Sakalinskienė, tel. Nr. +370 618 23448, el. p. g.sakalinskiene@viko.lt

Poveikio konkurencijai ir atitikties valstybės
pagalbos reikalavimams vertinimo tvarkos
aprašo priedas

**POVEIKIO KONKURENCIJAI IR ATITIKTIES VALSTYBĖS PAGALBOS
REIKALAVIMAMS VERTINIMO
KLAUSIMYNAS**

2025-06-30 Nr. _____

Turto valdytojas	<i>Vilniaus kolegija, 111965131</i>
Perduodamas turtas	<i>Pastato-Mokomojo-laboratorinio korpuso (naudojimo paskirtis – mokslo, unikalus Nr. 1096-0034-6025, bendras plotas – 8 182,16 kv. m.) dalis (157,61 kv. m.): 126,98 kv. m. negyvenamąsias patalpas (laboratorijas), plane pažymėtas indeksais: 2-46, 2-47, 2-91, ir 30,63 kv. m. bendrojo naudojimo patalpų (proporcingai 7,06 proc. ploto nuo 433,84 kv. m. ploto bendrojo naudojimo patalpų: 2-1, 2-7, nuo 2-12 iki 2-23, nuo 2-33 iki 2-42a, 2-43, 2-53, 2-55 iki 2-59, 2-62, 2-65, 2-66, 2-67, 2-70 iki 2-74, 2-83, 2-86, 2-87, 2-88, nuo 2-93 iki 2-100), esančias Studentų g. 39, Vilniuje.</i>
Panaudos subjektas	<i>Lietuvos olimpinė akademija, 191905566</i>
Turto perdavimo tikslas	<ol style="list-style-type: none"><i>1. Propaguoti olimpizmą, studijuoti olimpinio sąjūdžio istoriją, teoriją ir praktiką, per olimpinio švietimo programas skleisti olimpinius idealus, įgyvendinti žmonių fizinio ir dvasinio ugdymo, kilnumo sporte ir sveiko gyvenimo puoselėjimo programas, atsižvelgiant į olimpinio sąjūdžio pagrindinį tikslą, prisidėti prie taikesnio ir geresnio pasaulio kūrimo, sportu ugdant jaunimą olimpizmo dvasia, reiklia tarpusavio supratimui, draugystei, solidarumui, atsiribojant nuo bet kokios diskriminacijos.</i><i>2. Olimpinio švietimo programų, projektų rengimas, įgyvendinimas ir vertinimas.</i><i>3. Bendradarbiavimas su vyriausybėmis ir nevyriausybėmis organizacijomis, atitinkančiomis Olimpines chartijos reikalavimus.</i><i>4. Atstovauti Lietuvos olimpinio švietimo sąjūdžiui tarptautinėse organizacijose ir bendradarbiavimo jų vykdomoje tarptautinėje veikloje.</i>

I dalis. Perduodamo turto panaudojimo ūkinei veiklai vykdyti požymių nustatymas			
1.	Ar panaudos subjektas teikia paslaugas, kurias teikia ir privatūs subjektai <i>(privatūs subjektai – fiziniai asmenys, bet kokios teisinės formos privatūs ir viešieji juridiniai asmenys (išskyrus viešuosius juridinius asmenis, kurie laikomi viešojo sektoriaus subjektu pagal Lietuvos Respublikos viešojo sektoriaus</i>	<input type="checkbox"/> Taip	<input checked="" type="checkbox"/> Ne

	atskaitomybės įstatymą) arba tokių asmenų grupę, kurie rinkoje siūlo vykdyti darbus, tiekti prekes ar teikti paslaugas)		
Atsakymo pagrindimas			
<i>Lietuvos olimpinė akademija – ribotos civilinės atsakomybės viešasis juridinis asmuo, kurio teisinė forma yra asociacija. Pagrindinis tikslas – vienyti sporto, švietimo ir kitų įstaigų darbuotojus olimpizmo vertybių, olimpinio švietimo programų įgyvendinimui, koordinuojant akademijos narių veiklą, atstovaujant ir ginant jų interesus, aktyviai dalyvaujant olimpinio švietimo darbe.</i>			
2.	Ar panaudos subjektas parduoda prekes	<input type="checkbox"/> Taip	<input checked="" type="checkbox"/> Ne
Atsakymo pagrindimas			
<i>(Jeigu atsakymas „Ne“, papildomo atsakymo pagrindimo nereikia. Jeigu atsakymas „Taip“, nurodoma, kokiomis prekėmis panaudos subjektas prekiauja, ir ne daugiau kaip 5 žinomi privatūs subjektai, kurie taip pat prekiauja atitinkamomis prekėmis.)</i>			
3.	Jeigu į 1 ir (arba) 2 klausimus atsakyta „Taip“, nurodoma, ar perduodamas turtas bus naudojamas atsakymo į 1 ir (arba) 2 klausimus pagrindime nurodytoms veikloms	<input type="checkbox"/> Taip	<input type="checkbox"/> Ne
Atsakymo pagrindimas			
<i>(Jeigu atsakymas „Ne“, nurodoma, kokiomis priemonėmis bus užtikrinta, kad perduodamas turtas nebus naudojamas atsakymo į 1 ir (ar) 2 klausimus pagrindime nurodytoms veikloms. Jeigu atsakymas „Taip“, nurodoma, kodėl perduodamo turto panaudojimo neįmanoma atskirti nuo atsakymo į 1 ir (ar) 2 klausimus pagrindime nurodytų veiklų vykdymo.)</i>			
II dalis. Poveikio konkurencijai ir atitikties valstybės pagalbos reikalavimams vertinimas			
1.	Ar panaudos subjektas konkuruoja su kitais subjektais konkrečiame regione ar visoje Lietuvoje	<input type="checkbox"/> Taip	<input type="checkbox"/> Ne
Atsakymo pagrindimas			
<i>(Jeigu atsakymas „Ne“, nurodoma, kodėl konkurencija šiuo atveju neegzistuoja. Jeigu atsakymas „Taip“, nurodomi subjektai, su kuriais panaudos subjektas konkuruoja vykdydamas savo veiklą.)</i>			
2.	Ar panaudos subjektas konkuruoja su kitais subjektais, veikiančiais užsienyje	<input type="checkbox"/> Taip	<input type="checkbox"/> Ne
Atsakymo pagrindimas			
<i>(Jeigu atsakymas „Ne“, nurodoma, kodėl konkurencija šiuo atveju neegzistuoja. Jeigu atsakymas „Taip“, nurodomi subjektai, su kuriais panaudos subjektas konkuruoja vykdydamas savo veiklą.)</i>			
3.	Ar turto perdavimui taikomas vienas iš Europos Komisijos patvirtintų de minimis pagalbos reglamentų	<input type="checkbox"/> Taip	<input type="checkbox"/> Ne
Atsakymo pagrindimas			
<i>(Jeigu atsakymas „Ne“, papildomo atsakymo pagrindimo nereikia. Jeigu atsakymas „Taip“, nurodoma, kuris reglamentas bus taikomas ir koks pagalbos dydis apskaičiuotas.)</i>			

Pastabos:

Vartojamos sąvokos suprantamos taip, kaip jos apibrėžtos arba vartojamos Lietuvos Respublikos konkurencijos įstatyme.

Europos Komisijos patvirtintų de minimis pagalbos reglamentų sąrašą galima rasti:

<http://kt.gov.lt/lt/veiklos-sritys/valstybes-pagalba/susijusi-informacija-2/bendrosios-isimties-reglamentai>.

Direktorius pavaduotoja studijoms,
pavaduojanti direktorių

Rita Liepuonienė



LIETUVOS RESPUBLIKOS VYRIAUSYBĖ

NUTARIMAS

DĖL NEKILNOJAMOJO TURTO PERDAVIMO PAGAL PANAUDOS SUTARTĮ

2025 m.

d. Nr.

Vilnius

Vadovaudamasi Lietuvos Respublikos valstybės ir savivaldybių turto valdymo, naudojimo ir disponavimo juo įstatymo 14 straipsnio 1 dalies 3 punktu, 2 dalies 3 ir 4 punktu, 3 ir 4 dalimis ir įgyvendindama Valstybės turto perdavimo panaudos pagrindais laikinai neatlygintinai valdyti ir naudotis tvarkos aprašo nuostatas, patvirtintas Lietuvos Respublikos Vyriausybės 2002 m. gruodžio 3 d. nutarimu Nr. 1890 „Dėl Valstybės turto perdavimo panaudos pagrindais laikinai neatlygintinai valdyti ir naudotis“, Lietuvos Respublikos Vyriausybė n u t a r i a :

Perduoti asociacijai Lietuvos olimpinė akademijai jos įstatuose šiuo metu numatyta veiklai (išskyrus ūkinę ir komercinę veiklą) vykdyti pagal panaudos sutartį 10 metų laikotarpiui valstybei nuosavybės teise priklausančio ir šiuo metu Vilniaus kolegijai patikėjimo teise pagal sutartį valdomo nekilnojamojo turto – Pastato – mokomojo-laboratorinio korpuso (unikalus Nr. 1096-0034-6025, bendras plotas – 8 182,16 kv. m.) dalį (157,61 kv. m.): 126,98 kv. m. negyvenamąsias patalpas (laboratorijas), plane pažymėtas indeksais: 2-46, 2-47, 2-91, ir 30,63 kv. m. bendrojo naudojimo patalpų (proporcingai 7,06 proc. ploto nuo 433,84 kv. m. ploto bendrojo naudojimo patalpų: 2-1, 2-7, nuo 2-12 iki 2-23, nuo 2-33 iki 2-42a, 2-43, 2-53, 2-55 iki 2-59, 2-62, 2-65, 2-66, 2-67, 2-70 iki 2-74, 2-83, 2-86, 2-87, 2-88, nuo 2-93 iki 2-100), esančias Studentų g. 39, Vilniuje.

Ministras Pirmininkas

Švietimo, mokslo ir sporto ministras



Vilnius, Lietuva

Kovo 21 d., 2025

VšĮ Vilniaus kolegijai

PRAŠYMAS

DĖL PANAUDOS SUTARTIES LAIKINAI NEATLYGINTINAI VALDYTI IR NAUDOTIS VALSTYBEI NUOSAVYBĖS TEISE PRIKLAUSANTĮ, ŠIUO METU VIEŠOSIOS ĮSTAIGOS VILNIAUS KOLEGIJOS PAGAL VALSTYBĖS TURTO PATIKĖJIMO SUTARTĮ VALDOMĄ NEKILNOJAMĄJĮ TURTĄ PRATĖSIMO

Lietuvos olimpinė akademija (juridinis statusas Asociacija) vadovaudamasi Lietuvos Respublikos valstybės ir savivaldybių turto valdymo, naudojimo ir disponavimo juo įstatymo (1998 m. gegužės 12 d. Nr. VIII-729) 14 straipsnio 1 dalies 3 punktu ir 2 dalies 8 punktu prašo pratęsti leidimą LOA pagal panaudos sutartį laikinai neatlygintinai valdyti ir naudotis valstybei nuosavybės teise priklausančią, šiuo metu viešosios įstaigos Vilniaus kolegijos pagal valstybės turto patikėjimo sutartį valdomą nekilnojamąjį turtą – dalį mokomojo laboratorinio korpuso patalpų Vilniuje, Studentų g. 39 (pastato unikalus Nr. – 1096-0034-6025, bendras pastato plotas – 8 182,16 kv. metro, perduodamų negyvenamųjų patalpų indeksai: 2-46, 2-47, 2-91, perduodamų negyvenamųjų patalpų plotas – 126,98 kv. metro, ir dalį (proporcingai 7,06 proc. ploto nuo 433,84 kv. metro) bendrojo naudojimo patalpų, pažymėtų indeksais: 2-1, 2-7, nuo 2-12 iki 2-23, nuo 2-33 iki 2-42a, 2-43, 2-53, nuo 2-55 iki 2-59, 2-62, nuo 2-65 iki 2-67, nuo 2-70 iki 2-74, 2-83, nuo 2-86 iki 2-88, nuo 2-93 iki 2-100, perduodamų bendrojo naudojimo patalpų plotas – 30,63 kv. metro; visų perduodamų patalpų bendras plotas – 157,61 kv. metro), asociacijos Lietuvos olimpinės akademijos šiuo metu įstatuose numatytai veiklai (išskyrus ūkinę komercinę veiklą) vykdyti Lietuvos Respublikos valstybės ir savivaldybių turto valdymo, naudojimo ir disponavimo juo įstatymo (1998 m. gegužės 12 d. Nr. VIII-729) 14 straipsnio 4 dalyje nurodytam ne ilgesniam kaip 10 metų laikotarpiui.

Šiuo metu galiojanti sutartis baigiasi 2026 m. balandžio 21 d.

Lietuvos olimpinės akademijos (LOA) tikslas – vienyti sporto, švietimo ir kitų įstaigų darbuotojus bendram olimpizmo vertybių, olimpinio švietimo programų įgyvendinimui, koordinuojant akademijos narių veiklą, atstovaujant ir ginant jų interesus, aktyviai dalyvaujant olimpinio švietimo darbe.

Siekdama šio tikslo LOA veikia šiose srityse:

- skleidžia olimpizmo principus ir vertybes;
- rengia sesijas, konferencijas, simpoziumus, seminarus ir kitus olimpinio švietimo renginius;





- rengia olimpinio ugdymo programas ir įgyvendinimu, įskaitant, bet neapsiribojant mokymų kovos su diskriminacija, prievarta, dopingo vartojimu sporte organizavimu, kilnaus elgesio, doros, tolerancijos kultūros sporte formavimu.
- rengia olimpinio sporto švietimo projektus, konkursus;
- rūpinasi olimpinio paveldo saugojimu ir pateikimu visuomenei; (LOA įstatai, 2018).

Pridedama:

1. Lietuvos olimpinės akademijos įstatai.
2. Valstybės įmonės Registrų centras pažyma.

Asta Šarkauskienė
Prezidentė





LIETUVOS RESPUBLIKOS KONKURENCIJOS TARYBA

Biudžetinė įstaiga, Jogailos g. 14, LT-01116 Vilnius, tel. (370) 262 7797, el. p. taryba@kt.gov.lt
Duomenys kaupiami ir saugomi Juridinių asmenų registre, kodas 188668192

VšĮ Vilniaus kolegijai
El. p. viko@viko.lt

I 2025-07-02 Nr. V4-369

DĖL TURTO PERDAVIMO PANAUDOS PAGRINDAIS

Dėkojame už pateiktą derinti Lietuvos Respublikos Vyriausybės nutarimo „Dėl nekilnojamojo turto perdavimo pagal panaudos sutartį“ projektą (toliau – Projektas). Informuojame, kad pastabų dėl Projekto neturime.

Pirmininkė
Jolanta Ivanauskienė

Lina Dagilė, tel. (+370 648) 39 739, el. p. lina.dagile@kt.gov.lt

DETALŪS METADUOMENYS

Dokumento sudarytojas (-ai)	Vilniaus kolegija 111965131, Saltoniškių g. 58-1, Vilnius
Dokumento pavadinimas (antraštė)	Dėl sutikimo perduoti patalpas panaudos pagrindais
Dokumento registracijos data ir numeris	2025-12-03 Nr. V4-689
Dokumento gavimo data ir dokumento gavimo registracijos numeris	2025-12-03 Nr. R-18055
Dokumento specifikacijos identifikavimo žymuo	ADOC-V1.0
Parašo paskirtis	Pasirašymas
Parašą sukūrusio asmens vardas, pavardė ir pareigos	Žymantė Jankauskienė, Direktorė
Sertifikatas išduotas	ŽYMANTĖ JANKAUSKIENĖ LT
Parašo sukūrimo data ir laikas	2025-12-03 07:35:43 (GMT+02:00)
Parašo formatas	XAdES-T
Laiko žymoje nurodytas laikas	2025-12-03 07:35:59 (GMT+02:00)
Informacija apie sertifikavimo paslaugų teikėją	SK ID Solutions EID-Q 2021E, SK ID Solutions AS EE
Sertifikato galiojimo laikas	2025-08-05 12:04:16 – 2030-08-05 23:59:59
Parašo paskirtis	Registravimas
Parašą sukūrusio asmens vardas, pavardė ir pareigos	Tatjana Einikienė, Dokumentų valdymo skyriaus vedėja, Kanceliarija
Sertifikatas išduotas	TATJANA EINIKIENĖ LT
Parašo sukūrimo data ir laikas	2025-12-03 08:46:08 (GMT+02:00)
Parašo formatas	XAdES-T
Laiko žymoje nurodytas laikas	2025-12-03 08:46:25 (GMT+02:00)
Informacija apie sertifikavimo paslaugų teikėją	SK ID Solutions EID-Q 2021E, SK ID Solutions AS EE
Sertifikato galiojimo laikas	2025-08-20 10:37:32 – 2030-08-20 23:59:59
Informacija apie būdus, naudotus metaduomenų vientisumui užtikrinti	"Gauto dokumento registravimas" paskirties metaduomenų vientisumas užtikrintas naudojant "RCSC IssuingCA-2, VI Registru Centras - i.k. 124110246 LT" išduotą sertifikatą "DBSIS, Informatikos ir ryšių departamentas prie Lietuvos Respublikos vidaus reikalų ministerijos, i.k.188774822 LT", sertifikatas galioja nuo 2025-05-16 11:31:08 iki 2028-05-15 11:31:08
Pagrindinio dokumento priedų skaičius	5
Pagrindinio dokumento priedamų dokumentų skaičius	2
Priedamo dokumento sudarytojas (-ai)	Vilniaus kolegija 111965131, Saltoniškių g. 58-1, Vilnius
Priedamo dokumento pavadinimas (antraštė)	Dėl sutikimo perduoti patalpas panaudos pagrindais
Priedamo dokumento registracijos data ir numeris	2025-07-02 Nr. V4-369
Priedamo dokumento sudarytojas (-ai)	Lietuvos Respublikos konkurencijos taryba 188668192, Jogailos g. 14, Vilnius 01116
Priedamo dokumento pavadinimas (antraštė)	Dėl sutikimo perduoti patalpas panaudos pagrindais
Priedamo dokumento registracijos data ir numeris	2025-07-07 Nr. (2.30Mr-43)6V-666
Programinės įrangos, kuria naudojantis sudarytas elektroninis dokumentas, pavadinimas	Elpako v.20251129.1
Informacija apie elektroninio dokumento ir elektroninio (-ių) parašo (-ų) tikrinimą (tikrinimo data)	Atitinka specifikacijos keliamus reikalavimus. Visi dokumente esantys elektroniniai parašai galioja (2025-12-04 10:25:29)
Paieškos nuoroda	–
Papildomi metaduomenys	Nuorašą suformavo 2025-12-04 10:25:30 DBSIS